# MAPA ESTRATÉGICO DE RUIDO DE PALENCIA 2012

## MAPAS II

MAPAS DE NIVELES SONOROS (VOL. III)
RUIDO TOTAL

Junta de Castilla y León
Consejería de Fomento y Medio Ambiente

Ayuntamiento de Palencia

U.T.E. Audiotec CTA

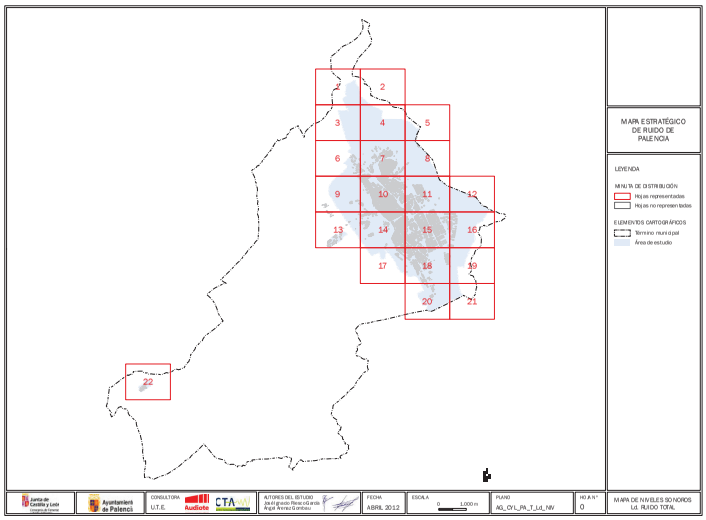

MAPA ESTRATÉGICO DE RUIDO DE PALENCIA

LEYENDA

NIVELES SONOROS (dBA)

| | |
|---|---|
| < 55 | 65-70 |
| 55-60 | 70-75 |
| 60-65 | > 75 |

TIPOS DE EDIFICIOS

- Uso sanitario o docente
- Uso residencial
- Uso terciario
- Uso industrial
- Uso infraestructuras

ELEMENTOS CARTOGRÁFICOS

- Término municipal
- Área de estudio
- Curva de nivel
- Curso fluvial
- Carretera
- Ferrocarril
- Zona verde
- Otros elementos

EXPOSICIÓN AL RUIDO

Estimación del nº de personas cuyas viviendas están expuestas a cada rango de Ld para ruido total en el municipio

| Ld (dBA) | Personas (centenas) |
|---|---|
| 55-60 | 145 |
| 60-65 | 184 |
| 65-70 | 93 |
| 70-75 | 9 |
| > 75 | 0 |

| | | | | | | | | | |
|---|---|---|---|---|---|---|---|---|---|
| Junta de Castilla y León Consejería de Fomento y Medio Ambiente | Ayuntamiento de Palencia | COORDINADOR A U.T.E.: Audiotec CTA | AUTORES DEL ESTUDIO Analysis Ingeniería Acústica Ángel Manuel Gordillo | FECHA ABRIL 2012 | ESCALA ≥ 5.000 | 0 100 m | PLANO A0_CYL_PA_T_Ld_NV | HOJA Nº 1 | MAPA DE NIVELES SONOROS Ld. RUIDO TOTAL |

MAPA ESTRATÉGICO DE RUIDO DE PALENCIA

LEYENDA

NIVELES SONOROS (dBA)

| | |
|---|---|
| < 55 | 65-70 |
| 55-60 | 70-75 |
| 60-65 | > 75 |

TIPOS DE EDIFICIOS

- Uso sanitario o docente
- Uso residencial
- Uso terciario
- Uso industrial
- Uso infraestructuras

ELEMENTOS CARTOGRÁFICOS

- Término municipal
- Área de estudio
- Curva de nivel
- Curso fluvial
- Carretera
- Ferrocarril
- Zona verde
- Otros elementos

EXPOSICIÓN AL RUIDO

Estimación del nº de personas cuyas viviendas están expuestas a cada rango de Ld para ruido total en el municipio

| Ld (dBA) | Personas (centenas) |
|---|---|
| 55-60 | 145 |
| 60-65 | 184 |
| 65-70 | 93 |
| 70-75 | 9 |
| > 75 | 0 |

| | | | | | | | | | |
|---|---|---|---|---|---|---|---|---|---|
| Junta de Castilla y León Consejería de Fomento y Medio Ambiente | Ayuntamiento de Palencia | COORDINADOR A U.T.E.: Audiotec CTA | AUTORES DEL ESTUDIO Analysis Ingeniería Acústica Ángel Manuel Gordillo | FECHA ABRIL 2012 | ESCALA ≥ 5.000 | 0 100 m | PLANO A0_CYL_PA_T_Ld_NV | HOJA Nº 2 | MAPA DE NIVELES SONOROS Ld. RUIDO TOTAL |

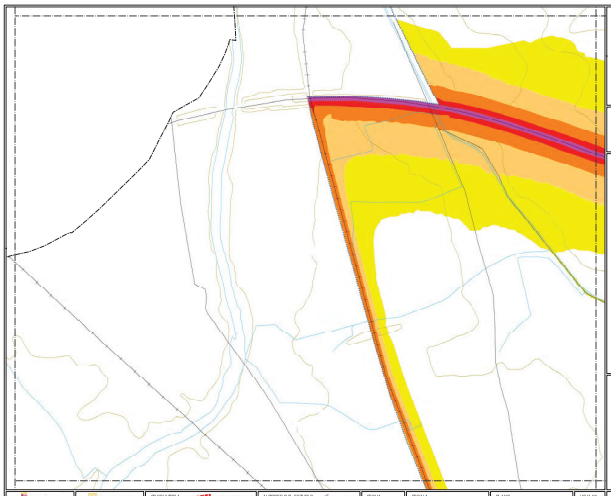

MAPA ESTRATÉGICO DE RUIDO DE PALENCIA

LEYENDA

NIVELES SONOROS (dBA)

< 55 | 55-60 | 60-65 | 65-70 | 70-75 | > 75

TIPOS DE EDIFICIOS

Uso sanitario o docente
Uso residencial
Uso terciario
Uso industrial
Uso infraestructuras

ELEMENTOS ORTOGRÁFICOS

Término municipal
Área de estudio
Guía de nivel
Curso fluvial
Carretera
Ferrocarril
Zona verde
Otros elementos

EXPOSICIÓN AL RUIDO

Estimación del nº de personas cuyas viviendas están expuestas a cada rango de Ld para todo el municipio

| Ld (dBA) | Personas (centenas) |
|---|---|
| 55-60 | 145 |
| 60-65 | 184 |
| 65-70 | 93 |
| 70-75 | 9 |
| > 75 | 0 |

Junta de Castilla y León — Consejería de Fomento y Medio Ambiente

Ayuntamiento de Palencia

CO NSULTOR A: U.T.E.: Audiotec CTA

AUTORES DEL ESTUDIO: José Ignacio Pérez de Ojeda Ángel Manuel Gordillo

FECHA: ABRIL 2012

ESCALA: 1:5.000 — 0 — 100 m

PLANO: A0_CYL_PA_T_Ld_N4V

HOJA Nº: 3

MAPA DE NIVELES SONOROS Ld. RUIDO TOTAL

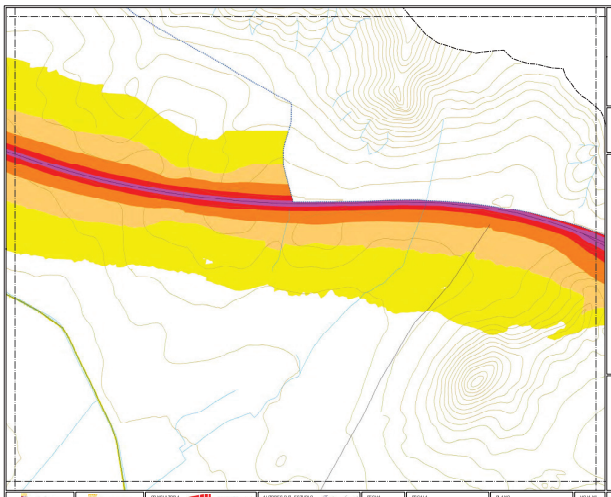

MAPA ESTRATÉGICO DE RUIDO DE PALENCIA

LEYENDA

NIVELES SONOROS (dBA)

< 55 | 55-60 | 60-65 | 65-70 | 70-75 | > 75

TIPOS DE EDIFICIOS

Uso sanitario o docente
Uso residencial
Uso terciario
Uso industrial
Uso infraestructuras

ELEMENTOS ORTOGRÁFICOS

Término municipal
Área de estudio
Guía de nivel
Curso fluvial
Carretera
Ferrocarril
Zona verde
Otros elementos

EXPOSICIÓN AL RUIDO

Estimación del nº de personas cuyas viviendas están expuestas a cada rango de Ld para todo el municipio

| Ld (dBA) | Personas (centenas) |
|---|---|
| 55-60 | 145 |
| 60-65 | 184 |
| 65-70 | 93 |
| 70-75 | 9 |
| > 75 | 0 |

Junta de Castilla y León — Consejería de Fomento y Medio Ambiente

Ayuntamiento de Palencia

CO NSULTOR A: U.T.E.: Audiotec CTA

AUTORES DEL ESTUDIO: José Ignacio Pérez de Ojeda Ángel Manuel Gordillo

FECHA: ABRIL 2012

ESCALA: 1:5.000 — 0 — 100 m

PLANO: A0_CYL_PA_T_Ld_N4V

HOJA Nº: 4

MAPA DE NIVELES SONOROS Ld. RUIDO TOTAL

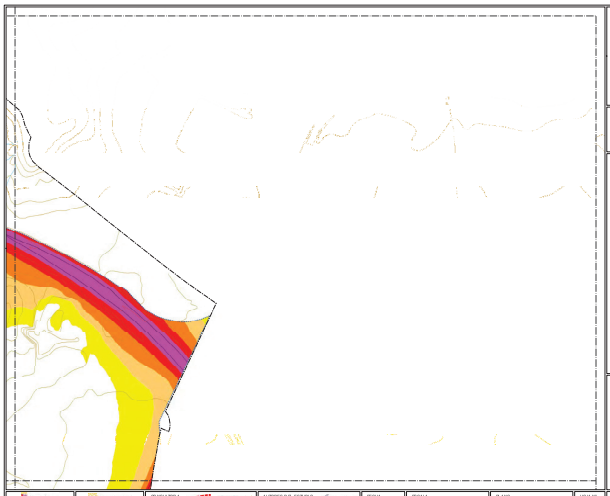

MAPA ESTRATÉGICO DE RUIDO DE PALENCIA

LEYENDA

NIVELES SONOROS (dBA)

- < 55
- 55-60
- 60-65
- 65-70
- 70-75
- > 75

TIPOS DE EDIFICIOS

- Uso sanitario o docente
- Uso residencial
- Uso terciario
- Uso industrial
- Uso infraestructuras

ELEMENTOS CARTOGRÁFICOS

- Término municipal
- Área de estudio
- Curva de nivel
- Curso fluvial
- Carretera
- Ferrocarril
- Zona verde
- Otros elementos

EXPOSICIÓN AL RUIDO

Estimación del nº de personas cuyas viviendas están expuestas a cada rango de Ld para valor total en el municipio

| Ld (dBA) | Personas (centenas) |
|---|---|
| 55-60 | 145 |
| 60-65 | 184 |
| 65-70 | 93 |
| 70-75 | 9 |
| > 75 | 0 |

Junta de Castilla y León — Consejería de Fomento y Medio Ambiente | Ayuntamiento de Palencia | COORDINADORA U.T.E.: Audiotec CTA | AUTORES DEL ESTUDIO: José Ignacio Pérez de Ojeda y Ángel Manuel Gandías | FECHA: ABRIL 2012 | ESCALA: ± 5.000 (0 – 100 m) | PLANO: A0_CYL_PA_T_Ld_N4V | HOJA Nº 5 | MAPA DE NIVELES SONOROS Ld. RUIDO TOTAL

MAPA ESTRATÉGICO DE RUIDO DE PALENCIA

LEYENDA

NIVELES SONOROS (dBA)

- < 55
- 55-60
- 60-65
- 65-70
- 70-75
- > 75

TIPOS DE EDIFICIOS

- Uso sanitario o docente
- Uso residencial
- Uso terciario
- Uso industrial
- Uso infraestructuras

ELEMENTOS CARTOGRÁFICOS

- Término municipal
- Área de estudio
- Curva de nivel
- Curso fluvial
- Carretera
- Ferrocarril
- Zona verde
- Otros elementos

EXPOSICIÓN AL RUIDO

Estimación del nº de personas cuyas viviendas están expuestas a cada rango de Ld para valor total en el municipio

| Ld (dBA) | Personas (centenas) |
|---|---|
| 55-60 | 145 |
| 60-65 | 184 |
| 65-70 | 93 |
| 70-75 | 9 |
| > 75 | 0 |

Junta de Castilla y León — Consejería de Fomento y Medio Ambiente | Ayuntamiento de Palencia | COORDINADORA U.T.E.: Audiotec CTA | AUTORES DEL ESTUDIO: José Ignacio Pérez de Ojeda y Ángel Manuel Gandías | FECHA: ABRIL 2012 | ESCALA: ± 5.000 (0 – 100 m) | PLANO: A0_CYL_PA_T_Ld_N4V | HOJA Nº 6 | MAPA DE NIVELES SONOROS Ld. RUIDO TOTAL

MAPA ESTRATÉGICO DE RUIDO DE PALENCIA

LEYENDA

NIVELES SONOROS (dBA)

| | |
|---|---|
| < 55 | 65-70 |
| 55-60 | 70-75 |
| 60-65 | > 75 |

TIPOS DE EDIFICIOS

- Uso sanitario o docente
- Uso residencial
- Uso terciario
- Uso industrial
- Uso infraestructuras

ELEMENTOS CARTOGRÁFICOS

- Término municipal
- Área de estudio
- Curva de nivel
- Curso fluvial
- Carretera
- Ferrocarril
- Zona verde
- Otros elementos

EXPOSICIÓN AL RUIDO

Estimación del nº de personas cuyas viviendas están expuestas a cada rango de Ld para ruido total en el municipio

| Ld (dBA) | Personas (centenas) |
|---|---|
| 55-60 | 145 |
| 60-65 | 184 |
| 65-70 | 93 |
| 70-75 | 9 |
| > 75 | 0 |

Junta de Castilla y León — Consejería de Fomento y Medio Ambiente

Ayuntamiento de Palencia

CO REGULADORA U.T.E.: Audiotec CTA

AUTORES DEL ESTUDIO: José Ignacio Pérez de Ojeda Ángel Martínez Gandías

FECHA: ABRIL 2012

ESCALA: ± 5.000 — 0 — 100 m

PLANO: A0_CYL_PA_T_Ld_N4V

HOJA Nº: 7

MAPA DE NIVELES SONOROS Ld. RUIDO TOTAL

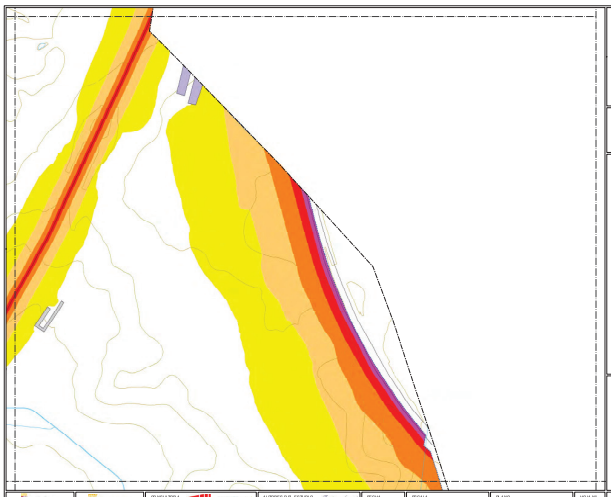

MAPA ESTRATÉGICO DE RUIDO DE PALENCIA

LEYENDA

NIVELES SONOROS (dBA)

| | |
|---|---|
| < 55 | 65-70 |
| 55-60 | 70-75 |
| 60-65 | > 75 |

TIPOS DE EDIFICIOS

- Uso sanitario o docente
- Uso residencial
- Uso terciario
- Uso industrial
- Uso infraestructuras

ELEMENTOS CARTOGRÁFICOS

- Término municipal
- Área de estudio
- Curva de nivel
- Curso fluvial
- Carretera
- Ferrocarril
- Zona verde
- Otros elementos

EXPOSICIÓN AL RUIDO

Estimación del nº de personas cuyas viviendas están expuestas a cada rango de Ld para ruido total en el municipio

| Ld (dBA) | Personas (centenas) |
|---|---|
| 55-60 | 145 |
| 60-65 | 184 |
| 65-70 | 93 |
| 70-75 | 9 |
| > 75 | 0 |

Junta de Castilla y León — Consejería de Fomento y Medio Ambiente

Ayuntamiento de Palencia

CO REGULADORA U.T.E.: Audiotec CTA

AUTORES DEL ESTUDIO: José Ignacio Pérez de Ojeda Ángel Martínez Gandías

FECHA: ABRIL 2012

ESCALA: ± 5.000 — 0 — 100 m

PLANO: A0_CYL_PA_T_Ld_N4V

HOJA Nº: 8

MAPA DE NIVELES SONOROS Ld. RUIDO TOTAL

MAPA ESTRATÉGICO DE RUIDO DE PALENCIA

LEYENDA

NIVELES SONOROS (dBA)

< 55
55-60
60-65
65-70
70-75
> 75

TIPOS DE EDIFICIOS

Uso sanitario o docente
Uso residencial
Uso terciario
Uso industrial
Uso infraestructuras

ELEMENTOS OROHIDROGRÁFICOS

Término municipal
Área de estudio
Curva de nivel
Curso fluvial
Carretera
Ferrocarril
Zona verde
Otros elementos

EXPOSICIÓN AL RUIDO

Estimación del nº de personas cuyas viviendas están expuestas a cada rango de Ld para todo el municipio

| Ld (dBA) | Personas (centenas) |
|---|---|
| 55-60 | 145 |
| 60-65 | 184 |
| 65-70 | 93 |
| 70-75 | 9 |
| > 75 | 0 |

Junta de Castilla y León
Consejería de Fomento y Medio Ambiente

Ayuntamiento de Palencia

CO REDACTOR A
U.T.E.:
Audiotec
CTA

AUTORES DEL ESTUDIO
José Ignacio Pedreño Molina
Ángel Manuel Giménez

FECHA
ABRIL 2012

ESCALA
1:5.000
0
100 m

PLANO
A0_CYL_PA_T_Ld_N4V

HOJA Nº
9

MAPA DE NIVELES SONOROS
Ld. RUIDO TOTAL

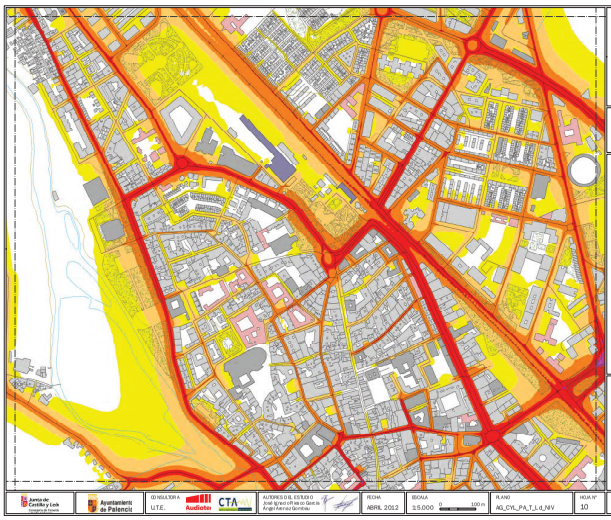

MAPA ESTRATÉGICO DE RUIDO DE PALENCIA

LEYENDA

NIVELES SONOROS (dBA)

< 55
55-60
60-65
65-70
70-75
> 75

TIPOS DE EDIFICIOS

Uso sanitario o docente
Uso residencial
Uso terciario
Uso industrial
Uso infraestructuras

ELEMENTOS OROHIDROGRÁFICOS

Término municipal
Área de estudio
Curva de nivel
Curso fluvial
Carretera
Ferrocarril
Zona verde
Otros elementos

EXPOSICIÓN AL RUIDO

Estimación del nº de personas cuyas viviendas están expuestas a cada rango de Ld para todo el municipio

| Ld (dBA) | Personas (centenas) |
|---|---|
| 55-60 | 145 |
| 60-65 | 184 |
| 65-70 | 93 |
| 70-75 | 9 |
| > 75 | 0 |

Junta de Castilla y León
Consejería de Fomento y Medio Ambiente

Ayuntamiento de Palencia

CO REDACTOR A
U.T.E.:
Audiotec
CTA

AUTORES DEL ESTUDIO
José Ignacio Pedreño Molina
Ángel Manuel Giménez

FECHA
ABRIL 2012

ESCALA
1:5.000
0
100 m

PLANO
A0_CYL_PA_T_Ld_N4V

HOJA Nº
10

MAPA DE NIVELES SONOROS
Ld. RUIDO TOTAL

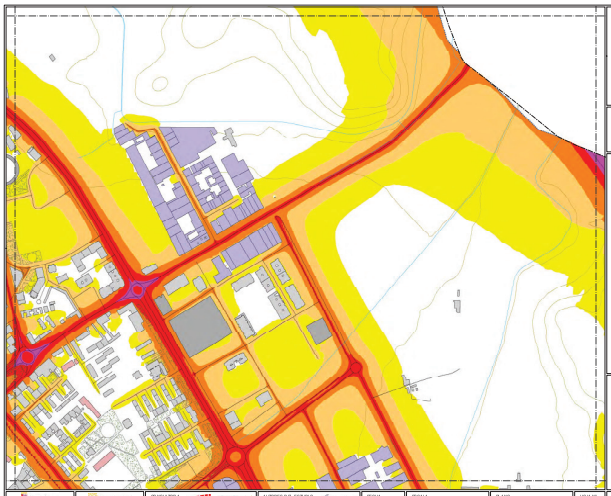

MAPA ESTRATÉGICO DE RUIDO DE PALENCIA

LEYENDA

NIVELES SONOROS (dBA)

< 55
55-60
60-65
65-70
70-75
> 75

TIPOS DE EDIFICIOS

Uso sanitario o docente
Uso residencial
Uso terciario
Uso industrial
Uso infraestructuras

ELEMENTOS CARTOGRÁFICOS

Término municipal
Área de estudio
Curva de nivel
Curso fluvial
Carretera
Ferrocarril
Zona verde
Otros elementos

EXPOSICIÓN AL RUIDO

Estimación del nº de personas que se encuentran expuestas a cada rango de Ld para el año total en el municipio

| Ld (dBA) | Personas (centenas) |
|---|---|
| 55-60 | 145 |
| 60-65 | 184 |
| 65-70 | 93 |
| 70-75 | 9 |
| > 75 | 0 |

Junta de Castilla y León
Consejería de Fomento y Medio Ambiente

Ayuntamiento de Palencia

CONSULTOR A
U.T.E.:

Audiotec

CTA

AUTORES DEL ESTUDIO
José Ignacio Pérez de Ojeda
Angel Manuel Gordillo

FECHA
ABRIL 2012

ESCALA
1:5.000
0 100 m

PLANO
A0_CYL_PA_T_Ld_NV

HOJA Nº
11

MAPA DE NIVELES SONOROS
Ld. RUIDO TOTAL

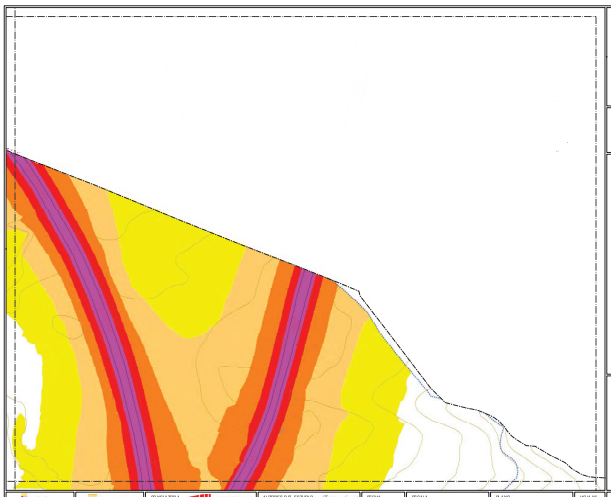

MAPA ESTRATÉGICO DE RUIDO DE PALENCIA

LEYENDA

NIVELES SONOROS (dBA)

< 55
55-60
60-65
65-70
70-75
> 75

TIPOS DE EDIFICIOS

Uso sanitario o docente
Uso residencial
Uso terciario
Uso industrial
Uso infraestructuras

ELEMENTOS CARTOGRÁFICOS

Término municipal
Área de estudio
Curva de nivel
Curso fluvial
Carretera
Ferrocarril
Zona verde
Otros elementos

EXPOSICIÓN AL RUIDO

Estimación del nº de personas que se encuentran expuestas a cada rango de Ld para el año total en el municipio

| Ld (dBA) | Personas (centenas) |
|---|---|
| 55-60 | 145 |
| 60-65 | 184 |
| 65-70 | 93 |
| 70-75 | 9 |
| > 75 | 0 |

Junta de Castilla y León
Consejería de Fomento y Medio Ambiente

Ayuntamiento de Palencia

CONSULTOR A
U.T.E.:

Audiotec

CTA

AUTORES DEL ESTUDIO
José Ignacio Pérez de Ojeda
Angel Manuel Gordillo

FECHA
ABRIL 2012

ESCALA
1:5.000
0 100 m

PLANO
A0_CYL_PA_T_Ld_NV

HOJA Nº
12

MAPA DE NIVELES SONOROS
Ld. RUIDO TOTAL

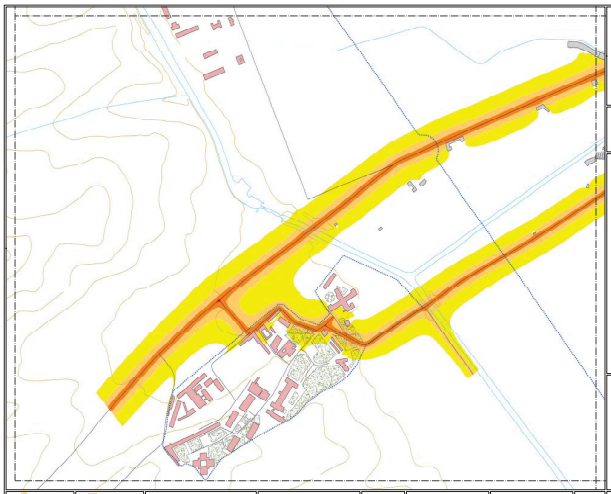

MAPA ESTRATÉGICO DE RUIDO DE PALENCIA

LEYENDA

NIVELES SONOROS (dBA)

< 55
55-60
60-65
65-70
70-75
> 75

TIPOS DE EDIFICIOS

Uso sanitario o docente
Uso residencial
Uso terciario
Uso industrial
Uso infraestructuras

ELEMENTOS CARTOGRÁFICOS

Término municipal
Área de estudio
Curso de nivel
Curso fluvial
Carretera
Ferrocarril
Zona verde
Otros elementos

EXPOSICIÓN AL RUIDO

Estimación del nº de personas cuyas viviendas están expuestas a cada rango de Ld para todo el término municipal.

| Ld (dBA) | Personas (centenas) |
|---|---|
| 55-60 | 145 |
| 60-65 | 184 |
| 65-70 | 93 |
| 70-75 | 9 |
| > 75 | 0 |

Junta de Castilla y León
Consejería de Fomento y Medio Ambiente

Ayuntamiento de Palencia

CO REALIZADORA
U.T.E.
Audiotec
CTA

AUTORES DEL ESTUDIO
José Ignacio Pedreño Molina
Angel Manuel Quintana

FECHA
ABRIL 2012

ESCALA
1:5.000
0 100 m

PLANO
A0_CYL_PA_T_Ld_NV

HOJA Nº
13

MAPA DE NIVELES SONOROS
Ld. RUIDO TOTAL

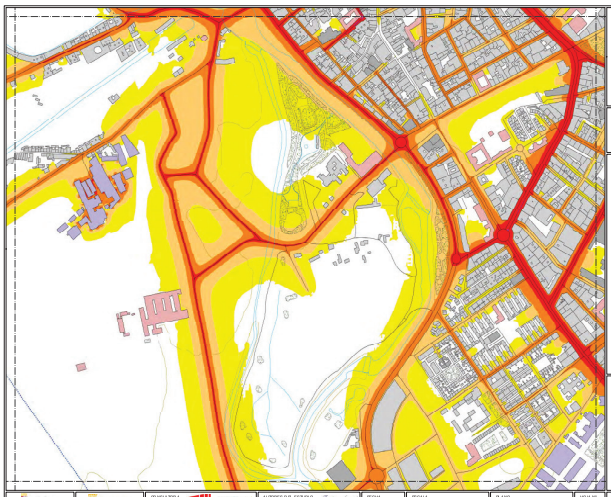

MAPA ESTRATÉGICO DE RUIDO DE PALENCIA

LEYENDA

NIVELES SONOROS (dBA)

< 55
55-60
60-65
65-70
70-75
> 75

TIPOS DE EDIFICIOS

Uso sanitario o docente
Uso residencial
Uso terciario
Uso industrial
Uso infraestructuras

ELEMENTOS CARTOGRÁFICOS

Término municipal
Área de estudio
Curso de nivel
Curso fluvial
Carretera
Ferrocarril
Zona verde
Otros elementos

EXPOSICIÓN AL RUIDO

Estimación del nº de personas cuyas viviendas están expuestas a cada rango de Ld para todo el término municipal.

| Ld (dBA) | Personas (centenas) |
|---|---|
| 55-60 | 145 |
| 60-65 | 184 |
| 65-70 | 93 |
| 70-75 | 9 |
| > 75 | 0 |

Junta de Castilla y León
Consejería de Fomento y Medio Ambiente

Ayuntamiento de Palencia

CO REALIZADORA
U.T.E.
Audiotec
CTA

AUTORES DEL ESTUDIO
José Ignacio Pedreño Molina
Angel Manuel Quintana

FECHA
ABRIL 2012

ESCALA
1:5.000
0 100 m

PLANO
A0_CYL_PA_T_Ld_NV

HOJA Nº
14

MAPA DE NIVELES SONOROS
Ld. RUIDO TOTAL

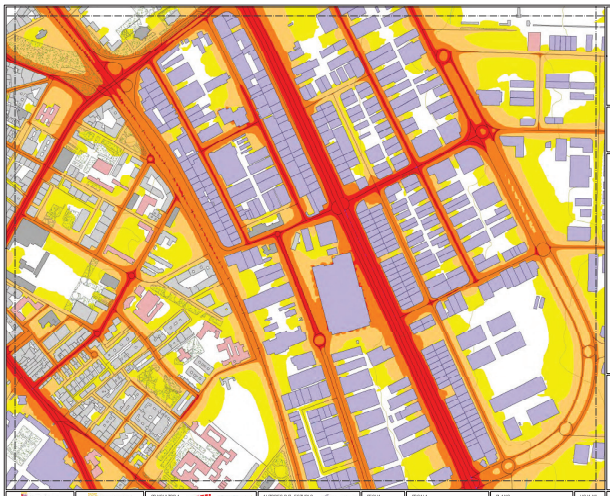

MAPA ESTRATÉGICO DE RUIDO DE PALENCIA

LEYENDA

NIVELES SONOROS (dBA)

| | |
|---|---|
| < 55 | 65-70 |
| 55-60 | 70-75 |
| 60-65 | > 75 |

TIPOS DE EDIFICIOS

- Uso sanitario o docente
- Uso residencial
- Uso terciario
- Uso industrial
- Uso infraestructuras

ELEMENTOS ORTOGRÁFICOS

- Término municipal
- Área de estudio
- Guía de nivel
- Curso fluvial
- Carretera
- Ferrocarril
- Zona verde
- Otros elementos

EXPOSICIÓN AL RUIDO

Estimación del nº de personas cuyas viviendas están expuestas a cada rango de Ld para ruido total en el municipio

| Ld (dBA) | Personas (centenas) |
|---|---|
| 55-60 | 145 |
| 60-65 | 184 |
| 65-70 | 93 |
| 70-75 | 9 |
| > 75 | 0 |

Junta de Castilla y León Consejería de Fomento y Medio Ambiente | Ayuntamiento de Palencia | CO REALIZACIÓN A U.T.E.: Audiotec CTA | AUTORES DEL ESTUDIO: José Ignacio Pérez de Ojeda, Ángel Martínez Gonzalez | FECHA: ABRIL 2012 | ESCALA: ≥ 5.000 | 0 100 m | PLANO: A0_CYL_PA_T_Ld_NV | HOJA Nº: 15 | MAPA DE NIVELES SONOROS Ld. RUIDO TOTAL

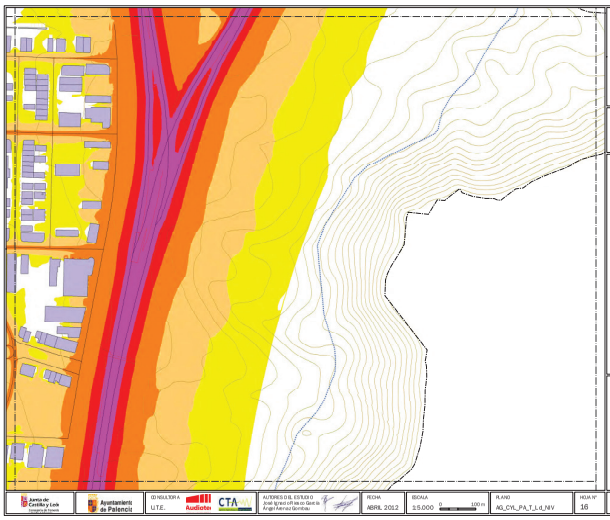

MAPA ESTRATÉGICO DE RUIDO DE PALENCIA

LEYENDA

NIVELES SONOROS (dBA)

| | |
|---|---|
| < 55 | 65-70 |
| 55-60 | 70-75 |
| 60-65 | > 75 |

TIPOS DE EDIFICIOS

- Uso sanitario o docente
- Uso residencial
- Uso terciario
- Uso industrial
- Uso infraestructuras

ELEMENTOS ORTOGRÁFICOS

- Término municipal
- Área de estudio
- Guía de nivel
- Curso fluvial
- Carretera
- Ferrocarril
- Zona verde
- Otros elementos

EXPOSICIÓN AL RUIDO

Estimación del nº de personas cuyas viviendas están expuestas a cada rango de Ld para ruido total en el municipio

| Ld (dBA) | Personas (centenas) |
|---|---|
| 55-60 | 145 |
| 60-65 | 184 |
| 65-70 | 93 |
| 70-75 | 9 |
| > 75 | 0 |

Junta de Castilla y León Consejería de Fomento y Medio Ambiente | Ayuntamiento de Palencia | CO REALIZACIÓN A U.T.E.: Audiotec CTA | AUTORES DEL ESTUDIO: José Ignacio Pérez de Ojeda, Ángel Martínez Gonzalez | FECHA: ABRIL 2012 | ESCALA: ≥ 5.000 | 0 100 m | PLANO: A0_CYL_PA_T_Ld_NV | HOJA Nº: 16 | MAPA DE NIVELES SONOROS Ld. RUIDO TOTAL

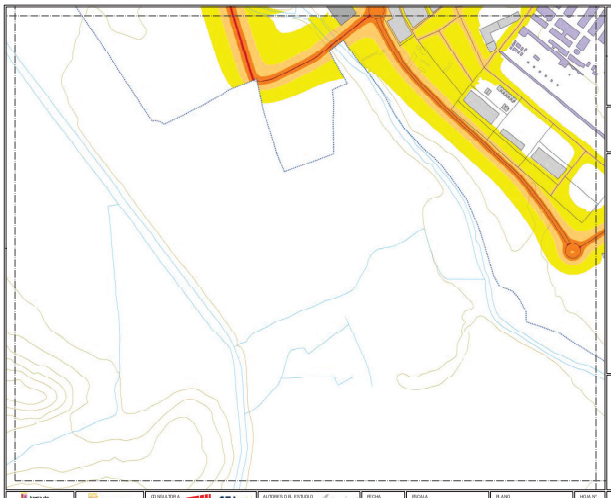

MAPA ESTRATÉGICO DE RUIDO DE PALENCIA

LEYENDA

NIVELES SONOROS (dBA)

< 55 | 65-70
55-60 | 70-75
60-65 | > 75

TIPOS DE EDIFICIOS

Uso sanitario o docente
Uso residencial
Uso terciario
Uso industrial
Uso infraestructuras

ELEMENTOS CARTOGRÁFICOS

Término municipal
Área de estudio
Curva de nivel
Curso fluvial
Carretera
Ferrocarril
Zona verde
Otros elementos

EXPOSICIÓN AL RUIDO

Estimación del nº de personas cuyas viviendas están expuestas a cada rango de Ld para ruido total en el municipio

| Ld (dBA) | Personas (centenas) |
|---|---|
| 55-60 | 145 |
| 60-65 | 184 |
| 65-70 | 93 |
| 70-75 | 9 |
| > 75 | 0 |

Junta de Castilla y León — Consejería de Fomento y Medio Ambiente
Ayuntamiento de Palencia
CONSULTORÍA U.T.E.: Audiotec, CTA
AUTORES DEL ESTUDIO: José Ignacio Pérez de Ojeda, Ángel Martínez Gordoa
FECHA: ABRIL 2012
ESCALA: ± 5.000 — 0 — 100 m
PLANO: A0_CYL_PA_T_Ld_N4V
HOJA Nº: 17
MAPA DE NIVELES SONOROS Ld. RUIDO TOTAL

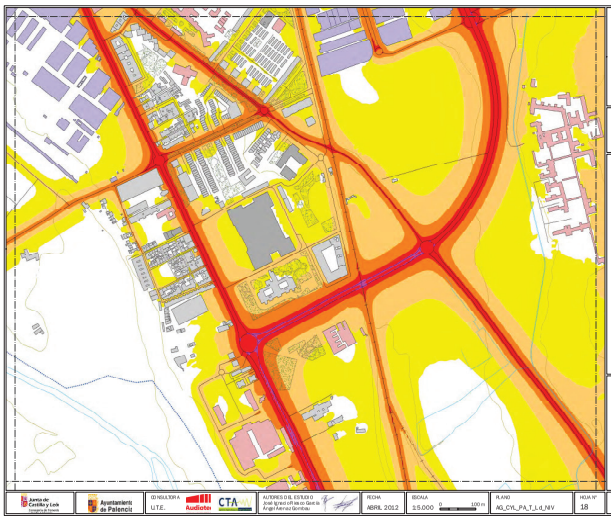

MAPA ESTRATÉGICO DE RUIDO DE PALENCIA

LEYENDA

NIVELES SONOROS (dBA)

< 55 | 65-70
55-60 | 70-75
60-65 | > 75

TIPOS DE EDIFICIOS

Uso sanitario o docente
Uso residencial
Uso terciario
Uso industrial
Uso infraestructuras

ELEMENTOS CARTOGRÁFICOS

Término municipal
Área de estudio
Curva de nivel
Curso fluvial
Carretera
Ferrocarril
Zona verde
Otros elementos

EXPOSICIÓN AL RUIDO

Estimación del nº de personas cuyas viviendas están expuestas a cada rango de Ld para ruido total en el municipio

| Ld (dBA) | Personas (centenas) |
|---|---|
| 55-60 | 145 |
| 60-65 | 184 |
| 65-70 | 93 |
| 70-75 | 9 |
| > 75 | 0 |

Junta de Castilla y León — Consejería de Fomento y Medio Ambiente
Ayuntamiento de Palencia
CONSULTORÍA U.T.E.: Audiotec, CTA
AUTORES DEL ESTUDIO: José Ignacio Pérez de Ojeda, Ángel Martínez Gordoa
FECHA: ABRIL 2012
ESCALA: ± 5.000 — 0 — 100 m
PLANO: A0_CYL_PA_T_Ld_N4V
HOJA Nº: 18
MAPA DE NIVELES SONOROS Ld. RUIDO TOTAL

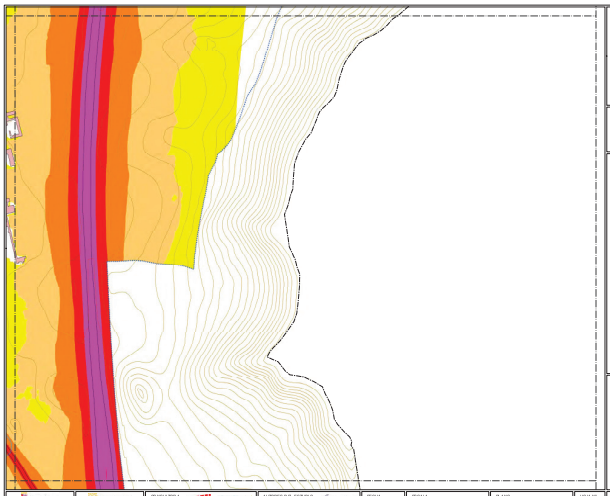

MAPA ESTRATÉGICO DE RUIDO DE PALENCIA

LEYENDA

NIVELES SONOROS (dBA)

- < 55
- 55-60
- 60-65
- 65-70
- 70-75
- > 75

TIPOS DE EDIFICIOS

- Uso sanitario o docente
- Uso residencial
- Uso terciario
- Uso industrial
- Uso infraestructuras

ELEMENTOS CARTOGRÁFICOS

- Término municipal
- Área de estudio
- Curva de nivel
- Curso fluvial
- Carretera
- Ferrocarril
- Zona verde
- Otros elementos

EXPOSICIÓN AL RUIDO

Estimación del nº de personas cuyas viviendas están expuestas a cada rango de Ld para todo el término municipal

| Ld (dBA) | Personas (centenas) |
|---|---|
| 55-60 | 145 |
| 60-65 | 184 |
| 65-70 | 93 |
| 70-75 | 9 |
| > 75 | 0 |

Junta de Castilla y León
Consejería de Fomento y Medio Ambiente

Ayuntamiento de Palencia

CO NSULTOR A: U.T.E.: Audiotec CTA

AUTORES DEL ESTUDIO: Jesús Ignacio Pillado Gonzalo, Ángel Manuel Gandías

FECHA: ABRIL 2012

ESCALA: ± 5.000 — 0 — 100 m

PLANO: A0_CYL_PA_T_Ld_N4V

HOJA Nº: 19

MAPA DE NIVELES SONOROS
Ld. RUIDO TOTAL

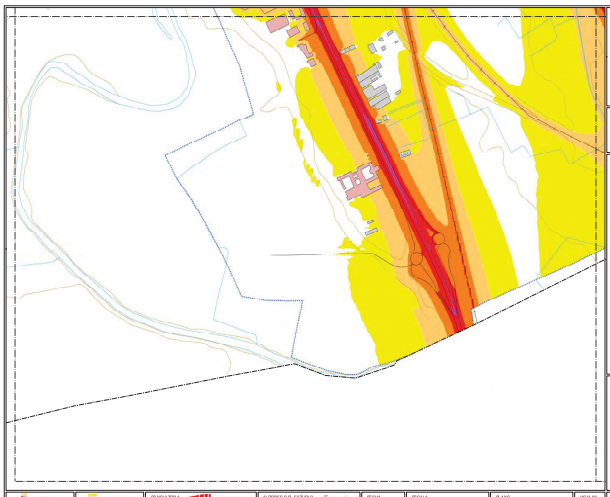

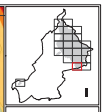

MAPA ESTRATÉGICO DE RUIDO DE PALENCIA

LEYENDA

NIVELES SONOROS (dBA)

- < 55
- 55-60
- 60-65
- 65-70
- 70-75
- > 75

TIPOS DE EDIFICIOS

- Uso sanitario o docente
- Uso residencial
- Uso terciario
- Uso industrial
- Uso infraestructuras

ELEMENTOS CARTOGRÁFICOS

- Término municipal
- Área de estudio
- Curva de nivel
- Curso fluvial
- Carretera
- Ferrocarril
- Zona verde
- Otros elementos

EXPOSICIÓN AL RUIDO

Estimación del nº de personas cuyas viviendas están expuestas a cada rango de Ld para todo el término municipal

| Ld (dBA) | Personas (centenas) |
|---|---|
| 55-60 | 145 |
| 60-65 | 184 |
| 65-70 | 93 |
| 70-75 | 9 |
| > 75 | 0 |

Junta de Castilla y León
Consejería de Fomento y Medio Ambiente

Ayuntamiento de Palencia

CO NSULTOR A: U.T.E.: Audiotec CTA

AUTORES DEL ESTUDIO: Jesús Ignacio Pillado Gonzalo, Ángel Manuel Gandías

FECHA: ABRIL 2012

ESCALA: ± 5.000 — 0 — 100 m

PLANO: A0_CYL_PA_T_Ld_N4V

HOJA Nº: 20

MAPA DE NIVELES SONOROS
Ld. RUIDO TOTAL

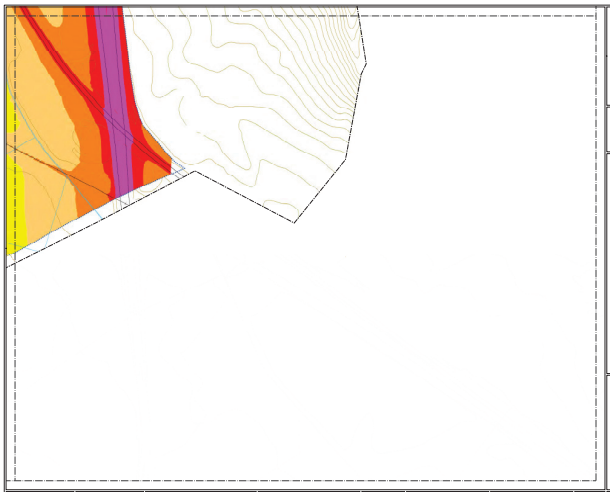

MAPA ESTRATÉGICO DE RUIDO DE PALENCIA

LEYENDA

NIVELES SONOROS (dBA)

| | |
|---|---|
| < 55 | 65-70 |
| 55-60 | 70-75 |
| 60-65 | > 75 |

TIPOS DE EDIFICIOS

- Uso sanitario o docente
- Uso residencial
- Uso terciario
- Uso industrial
- Uso infraestructuras

ELEMENTOS CARTOGRÁFICOS

- Término municipal
- Área de estudio
- Curva de nivel
- Curso fluvial
- Carretera
- Ferrocarril
- Zona verde
- Otros elementos

EXPOSICIÓN AL RUIDO

Estimación del nº de personas cuyas viviendas están expuestas a cada rango de Ld para ruido total en el municipio

| Ld dBA | Personas (centenas) |
|---|---|
| 55-60 | 145 |
| 60-65 | 184 |
| 65-70 | 93 |
| 70-75 | 9 |
| > 75 | 0 |

Junta de Castilla y León Consejería de Fomento y Medio Ambiente | Ayuntamiento de Palencia | CONSULTORA: U.T.E. Audiotec CTA | AUTORES DEL ESTUDIO: Analía Iglesias Rodríguez, Ángel Manuel Gandías | FECHA: ABRIL 2012 | ESCALA: ≥ 5.000 | 0 100 m | PLANO: A0_CYL_PA_T_Ld_NIV | HOJA Nº: 21 | MAPA DE NIVELES SONOROS Ld. RUIDO TOTAL

MAPA ESTRATÉGICO DE RUIDO DE PALENCIA

LEYENDA

NIVELES SONOROS (dBA)

| | |
|---|---|
| < 55 | 65-70 |
| 55-60 | 70-75 |
| 60-65 | > 75 |

TIPOS DE EDIFICIOS

- Uso sanitario o docente
- Uso residencial
- Uso terciario
- Uso industrial
- Uso infraestructuras

ELEMENTOS CARTOGRÁFICOS

- Término municipal
- Área de estudio
- Curva de nivel
- Curso fluvial
- Carretera
- Ferrocarril
- Zona verde
- Otros elementos

EXPOSICIÓN AL RUIDO

Estimación del nº de personas cuyas viviendas están expuestas a cada rango de Ld para ruido total en el municipio

| Ld dBA | Personas (centenas) |
|---|---|
| 55-60 | 145 |
| 60-65 | 184 |
| 65-70 | 93 |
| 70-75 | 9 |
| > 75 | 0 |

Junta de Castilla y León Consejería de Fomento y Medio Ambiente | Ayuntamiento de Palencia | CONSULTORA: U.T.E. Audiotec CTA | AUTORES DEL ESTUDIO: Analía Iglesias Rodríguez, Ángel Manuel Gandías | FECHA: ABRIL 2012 | ESCALA: ≥ 5.000 | 0 100 m | PLANO: A0_CYL_PA_T_Ld_NIV | HOJA Nº: 22 | MAPA DE NIVELES SONOROS Ld. RUIDO TOTAL