






NOTA: Deberán cumplirse, en todo caso, las servidumbres que establezca S.E.P.E.S. en las fichas individuales de cada parcela; estos retrocesos tienen carácter de mínimo salvo lo expuesto anteriormente y en los frentes de calle en que son obligatorios los indicados.

-  SISTEMA GENERAL PARQUE URBANO
-  SISTEMA GENERAL ACEQUIA EXISTENTE
-  ESPACIOS LIBRES DE DOMINIO Y USO PUBLICO
-  EQUIPAMIENTO DEPORTIVO
-  EQUIPAMIENTO SOCIAL - COMERCIAL

	EXCMO. AYUNTAMIENTO DE PALENCIA		PROYECTO Nº
			ESCALA : 1 : 4000
DIBUJADO	NOMBRE E.G. IGLESIAS	FECHA AGOSTO 2003	PLANO Nº. 18 S
PROYECTADO	PROYECTO DE: MODIFICACION DEL PLAN PARCIAL SECTOR.- 10		SUSTITUYE A:
COMPROBADO	PLANO DE: PARCELARIO INDICATIVO		SUSTITUIDO POR:
EL INGENIERO MUNICIPAL	EL DELINEANTE MUNICIPAL		