

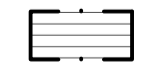


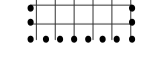









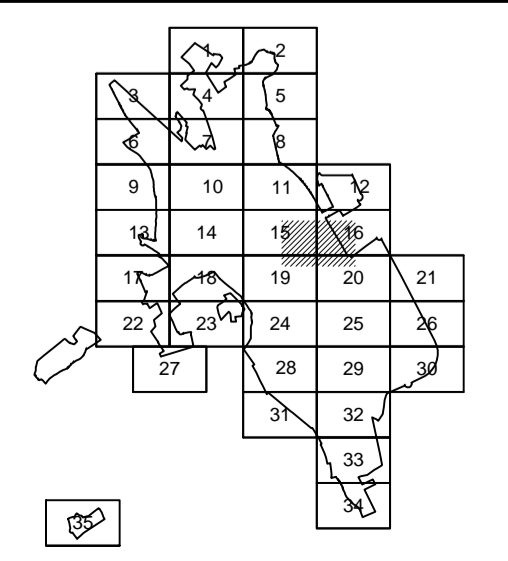




-  LÍMITE SUELO URBANO
-  LÍMITE UNIDADES URBANAS
-  ÁMBITO DEL PLAN ESPECIAL DE PROTECCIÓN Y REFORMA INTERIOR DEL CASCO ANTIGUO DE PALENCIA
-  SUELO URBANO CON PLANEAMIENTO INCORPORADO (URPI)
-  SUELO URBANO CON PLANEAMIENTO REMITIDO (PERI)
-  SUELO URBANO. UNIDADES DE ACTUACIÓN EN EJECUCIÓN (UE)

-  ACTUACIONES AISLADAS EN SUELO URBANO CONSOLIDADO
-  E EXPROPIACIÓN
-  U URBANIZACIÓN
-  N NORMALIZACIÓN
-  UNIDADES DE ACTUACIÓN EN SUELO URBANO NO CONSOLIDADO

-  SUELO URBANIZABLE
-  SUELO URBANIZABLE CON PLANEAMIENTO INCORPORADO (UZPI)
-  UNIDAD DE GESTIÓN
-  LÍMITE UNIDAD DE GESTIÓN



AYUNTAMIENTO DE PALENCIA		
MODIFICACIÓN DE PLAN GENERAL DE ORDENACIÓN URBANA DE PALENCIA		
PLANO GESTIÓN		
GESTIÓN URBANÍSTICA DE LA UNIDAD DE GESTIÓN		
FECHA NOVIEMBRE 2017	ESCALA 1:1.000	NÚMERO PO-02
EQUIPO REDACTOR		
Arquitecto: FRANCISCO JAVIER DOYAGUE TEJEDO Ldo en Derecho: JOSÉ ANTONIO VILLALHOZ MONGE		