LÍMITE URBANO

SUELO URBANIZABLE

ZONAS VERDES Y ESPACIOS LIBRES PÚBLICOS

EQUIPAMIENTO DEPORTIVO

EQUIPAMIENTO

E EDUCATIVO

C CULTURAL

S SANITARIO

AS ASISTENCIAL/SOCIAL

A ADMINISTRATIVO

R RELIGIOSO

SU URBANOS

I INFRAESTRUCTURAS BÁSICAS

PROTECCIÓN DEL CEMENTERIO

p EQUIPAMIENTO PRIVADO

SG SISTEMA GENERAL

SG VIARIO

ESPACIOS AJARDINADOS DEL SISTEMA VIARIO PÚBLICO

SG FERROVIARIO

TRAMOS DE SG VIARIO

LOS SECTORES SUZ 13-R, SUZND-3R y EL PERI-3 RESULTAN ANULADOS POR LA ORDEN FYM/297/2015, DE 1 DE ABRIL, QUE DEFINE SU CLASIFICACIÓN Y CATEGORÍA DE SUELO

AYUNTAMIENTO DE PALENCIA

PLAN GENERAL DE ORDENACIÓN URBANA

TEXTO REFUNDIDO

PLANO : PLANO MODIFICADO JUNIO-16

SISTEMAS GENERALES Y DOTACIONES LOCALES

N

FECHA	ESCALA	NUMERO
NOVIEMBRE 2011	1/ 10.000	4

EQUIPO REDACTOR

ETT Ingeniería Transporte Urbanismo

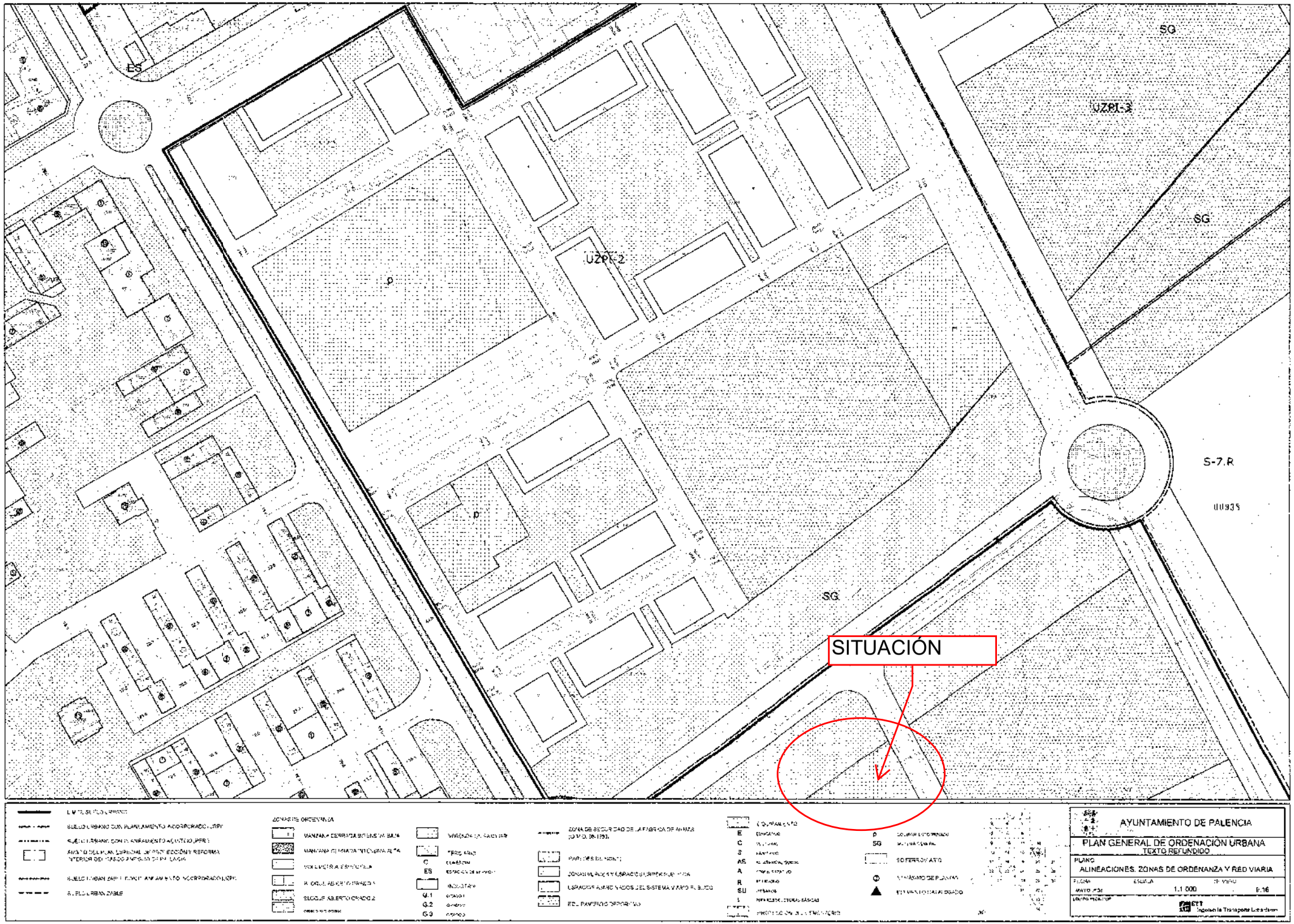
ES
UZPI-2
UZPI-3
SG
S-7.R
SITUACIÓN
AYUNTAMIENTO DE PALENCIA
PLAN GENERAL DE ORDENACIÓN URBANA
TEXTO REFUNDIDO
PLANO
ALINEACIONES, ZONAS DE ORDENANZA Y RED VIARIA
1.1.000
9.16

LIMITE SUELO URBANO

SUELO URBANO CON PLANEAMIENTO INCORPORADO (URPI)

SUELO URBANO CON PLANEAMIENTO REMITIDO (PERI)

ÁMBITO DEL PLAN ESPECIAL DE PROTECCIÓN Y REFORMA INTERIOR DEL CASCO ANTIGUO DE PALENCIA

SUELO URBANIZABLE CON PLANEAMIENTO INCORPORADO (UZPI)

SUELO URBANIZABLE

ZONAS DE ORDENANZA

MANZANA CERRADA INTENSIVA BAJA

MANZANA CERRADA INTENSIVA ALTA

VOLUMETRIA ESPECÍFICA

BLOQUE ABIERTO GRADO 1

BLOQUE ABIERTO GRADO 2

espacio libre privado

VIVIENDA UNIFAMILIAR

TERCIARIO

C COMERCIAL

ES ESTACIÓN DE SERVICIO

INDUSTRIAL

G.1 GRADO 1

G.2 GRADO 2

G.3 GRADO 3

ZONA DE SEGURIDAD DE LA FÁBRICA DE ARMAS (O.M.D. 98/1983)

PAREDES DE MONTE

ZONAS VERDES Y ESPACIOS LIBRES PÚBLICOS

ESPACIOS AJARDINADOS DEL SISTEMA VIARIO PÚBLICO

EQUIPAMIENTO DEPORTIVO

EQUIPAMIENTO

E EDUCATIVO

C CULTURAL

S SANITARIO

AS ASISTENCIAL/SOCIAL

A ADMINISTRATIVO

R RELIGIOSO

SU URBANOS

I INFRAESTRUCTURAS BÁSICAS

PROTECCIÓN DEL CEMENTERIO

p EQUIPAMIENTO PRIVADO

SG SISTEMA GENERAL

SG FERROVIARIO

③ Nº MÁXIMO DE PLANTAS

▲ ELEMENTO CATALOGADO

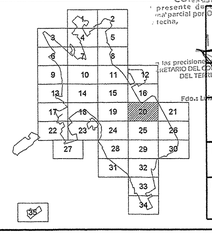

AYUNTAMIENTO DE PALENCIA

PLAN GENERAL DE ORDENACIÓN URBANA
TEXTO REFUNDIDO

PLANO :
ALINEACIONES, ZONAS DE ORDENANZA Y RED VIARIA.

FECHA	ESCALA	NUMERO
MAYO 2008	1:1.000	9.20

EQUIPO REDACTOR

ETT Ingeniería Transporte Urbanismo

LÍMITE URBANO

SUELO URBANIZABLE

ZONAS VERDES Y ESPACIOS LIBRES PÚBLICOS

EQUIPAMIENTO DEPORTIVO

EQUIPAMIENTO

E EDUCATIVO

C CULTURAL

S SANITARIO

AS ASISTENCIAL/SOCIAL

A ADMINISTRATIVO

R RELIGIOSO

SU URBANOS

I INFRAESTRUCTURAS BÁSICAS

PROTECCIÓN DEL CEMENTERIO

p EQUIPAMIENTO PRIVADO

SG SISTEMA GENERAL

SG VIARIO

ESPACIOS AJARDINADOS DEL SISTEMA VIARIO PÚBLICO

SG FERROVIARIO

TRAMOS DE SG VIARIO

LOS SECTORES SUZ 13-R, SUZND-3R y EL PERI-3 RESULTAN ANULADOS POR LA ORDEN FYM/297/2015, DE 1 DE ABRIL, QUE DEFINE SU CLASIFICACIÓN Y CATEGORÍA DE SUELO

AYUNTAMIENTO DE PALENCIA

PLAN GENERAL DE ORDENACIÓN URBANA

TEXTO REFUNDIDO

PLANO : PLANO MODIFICADO JUNIO 2017

SISTEMAS GENERALES Y DOTACIONES LOCALES

N

FECHA	ESCALA	NUMERO
NOVIEMBRE 2011	1/ 10.000	4

EQUIPO REDACTOR

ETT Ingeniería Transporte Urbanismo

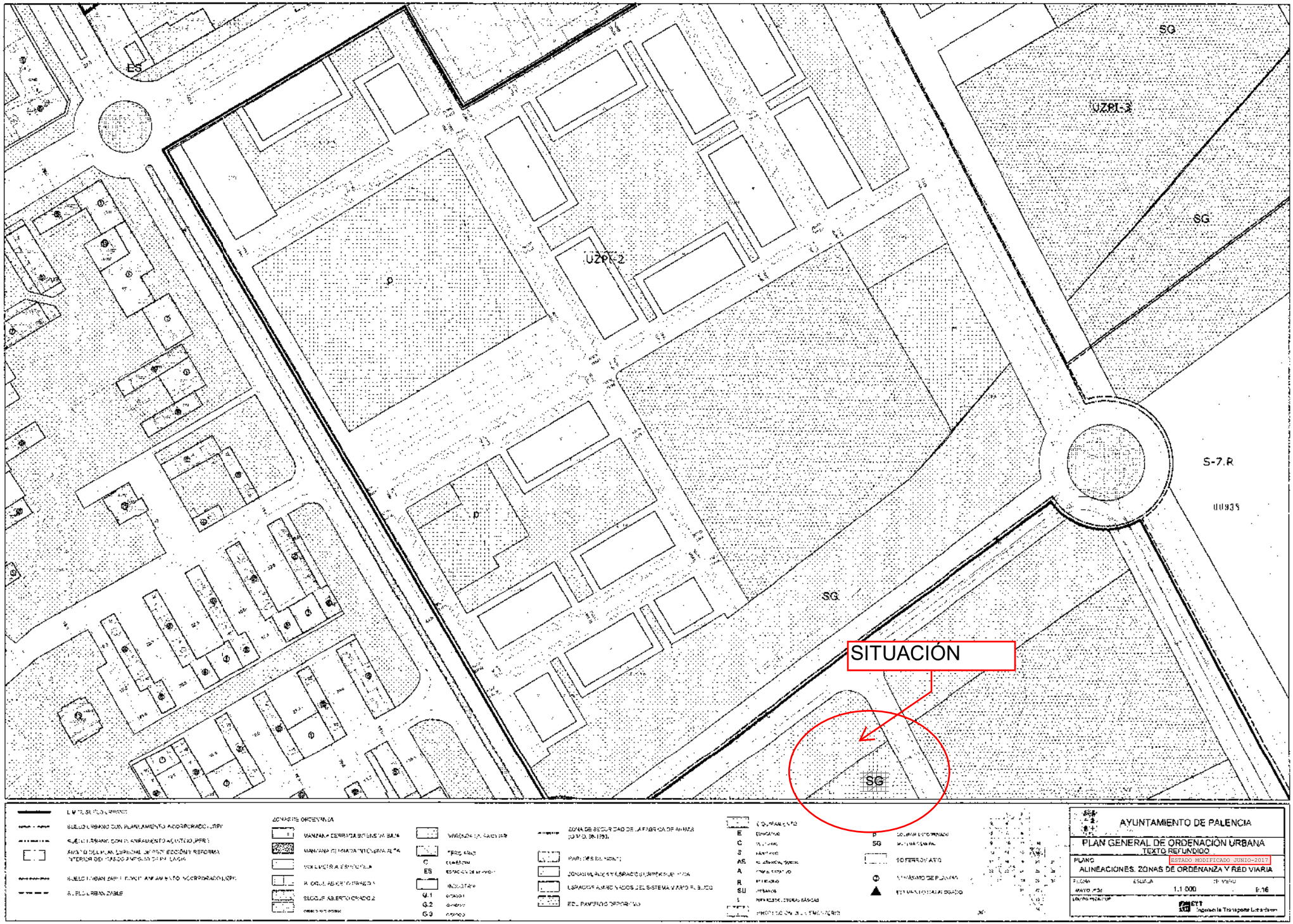
ES
UZPI-2
UZPI-3
SG
S-7.R
SITUACIÓN
AYUNTAMIENTO DE PALENCIA
PLAN GENERAL DE ORDENACIÓN URBANA
TEXTO REFUNDIDO
ESTADO MODIFICADO JUNIO-2017
ALINEACIONES. ZONAS DE ORDENANZA Y RED VIARIA
1.1.000
9.16

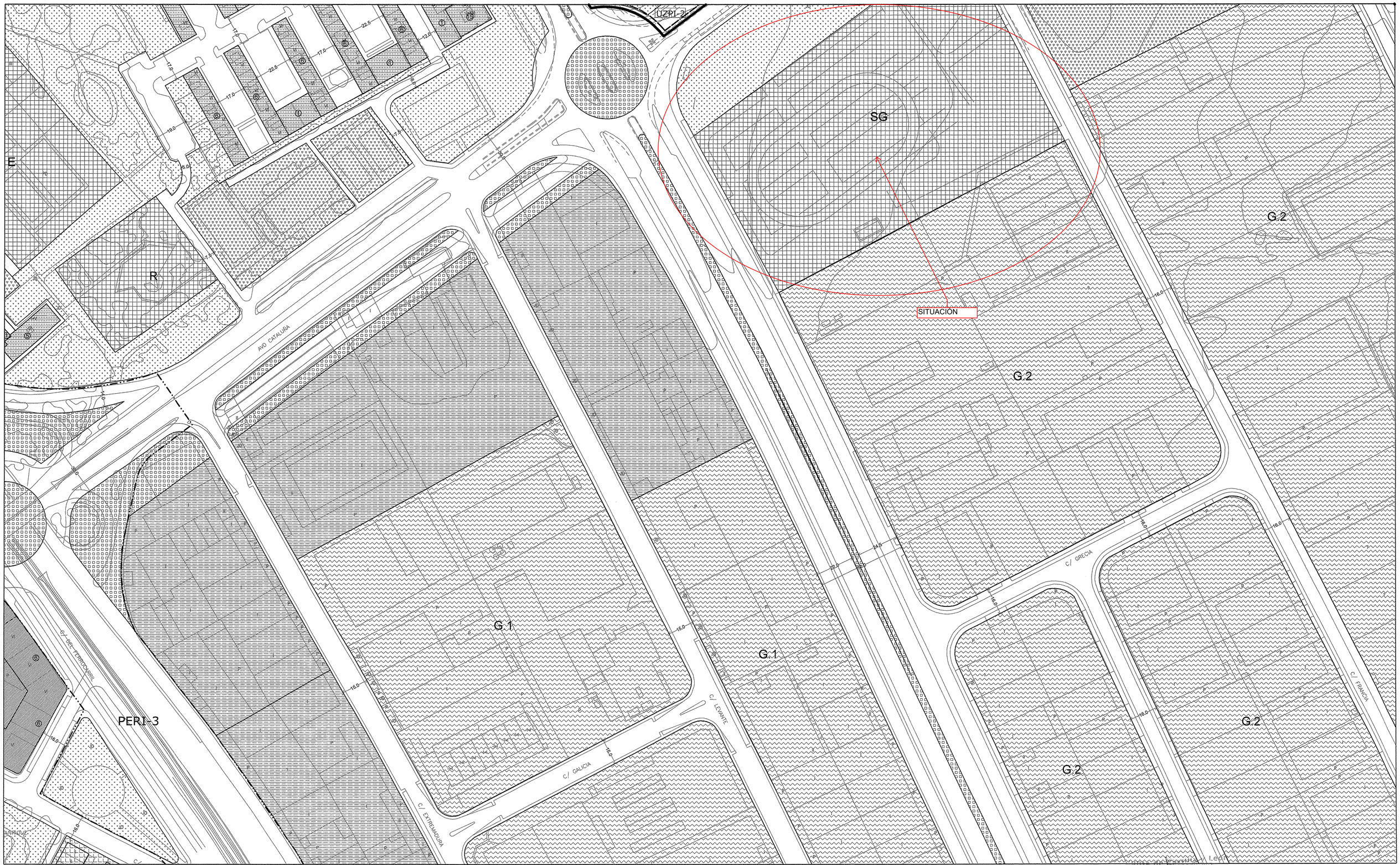

LIMITE SUELO URBANO

SUELO URBANO CON PLANEAMIENTO INCORPORADO (URPI)

SUELO URBANO CON PLANEAMIENTO REMITIDO (PERI)

ÁMBITO DEL PLAN ESPECIAL DE PROTECCIÓN Y REFORMA INTERIOR DEL CASCO ANTIGUO DE PALENCIA

SUELO URBANIZABLE CON PLANEAMIENTO INCORPORADO (UZPI)

SUELO URBANIZABLE

ZONAS DE ORDENANZA

MANZANA CERRADA INTENSIVA BAJA

MANZANA CERRADA INTENSIVA ALTA

VOLUMETRIA ESPECÍFICA

BLOQUE ABIERTO GRADO 1

BLOQUE ABIERTO GRADO 2

espacio libre privado

VIVIENDA UNIFAMILIAR

TERCIARIO

C COMERCIAL

ES ESTACIÓN DE SERVICIO

INDUSTRIAL

G.1 GRADO 1

G.2 GRADO 2

G.3 GRADO 3

ZONA DE SEGURIDAD DE LA FÁBRICA DE ARMAS (O.M.D. 98/1983)

PAREDES DE MONTE

ZONAS VERDES Y ESPACIOS LIBRES PÚBLICOS

ESPACIOS AJARDINADOS DEL SISTEMA VIARIO PÚBLICO

EQUIPAMIENTO DEPORTIVO

EQUIPAMIENTO

E EDUCATIVO

C CULTURAL

S SANITARIO

AS ASISTENCIAL/SOCIAL

A ADMINISTRATIVO

R RELIGIOSO

SU URBANOS

I INFRAESTRUCTURAS BÁSICAS

PROTECCIÓN DEL CEMENTERIO

p EQUIPAMIENTO PRIVADO

SG SISTEMA GENERAL

SG FERROVIARIO

③ Nº MÁXIMO DE PLANTAS

ELEMENTO CATALOGADO

AYUNTAMIENTO DE PALENCIA

PLAN GENERAL DE ORDENACIÓN URBANA

TEXTO REFUNDIDO

PLANO : ESTADO MODIFICADO JUNIO-2017

ALINEACIONES, ZONAS DE ORDENANZA Y RED VIARIA.

FECHA	ESCALA	NUMERO
MAYO 2008	1:1.000	9.20

EQUIPO REDACTOR

ETT Ingeniería Transporte Urbanismo