

CUADRO RESUMEN SUPERFICIES

SISTEMAS GENERALES	SUP. m ²	SUP. m ²	SUP. m ²	SUP. SECTOR NETO %
VG.28.2	9.664			
GLORIETA	2.552			
VG.28.3	9.150			
VG.29.1	3.682			
ZONA VERDE RESIDUAL Y CAMBIO PRAD. DE LA LANA	1.084			
	26.122			
2. SISTEMAS LOCALES				
2.1 RED VARIAS				
VL-1	769			
VL-2	2.325			
VL-3	2.678			
VL-4	3.063			
VL-5	2.552			
VL-6	551			
VL-7	802			
	12.740	12.740		
C.I.-1	883			
C.I.-2	1.127			
C.I.-3	1.536			
C.I.-4	2.038			
	5.564	5.564		
T.PEATONAL	458			
T.OBISPO FORSBERG	1.202			
BANIO DE RODADURA	1.536			
	3.198			
2.2 ESPACIOS LIBRES DE USO Y DOMINIO PUBLICO		21.502	21.502	20%
E.L.U.P. 1	6.432			
E.L.U.P. 2	5.105			
	11.537	11.537		10,73%
2.3 RESERVA DE SUELO EQUIP. DOXENTE	2.649			
	2.649	2.649		2,48%
3 SUELO EDIFICABLE LUCRATIVO PRIVADO				
3.1 RESIDENCIAL Y COMPARTIBLES	70.984			
3.2 LP. Y S. COMERCIAL/SOCIAL	843			
	71.827	71.827		66,80%
TOTAL SECTOR NETO EQUIV. A.U.E.	107.515	107.515		100%
TOTAL SECTOR Y S.S. DESCRITOS		133.633		

SUELO EDIFICABLE LUCRATIVO PRIVADO

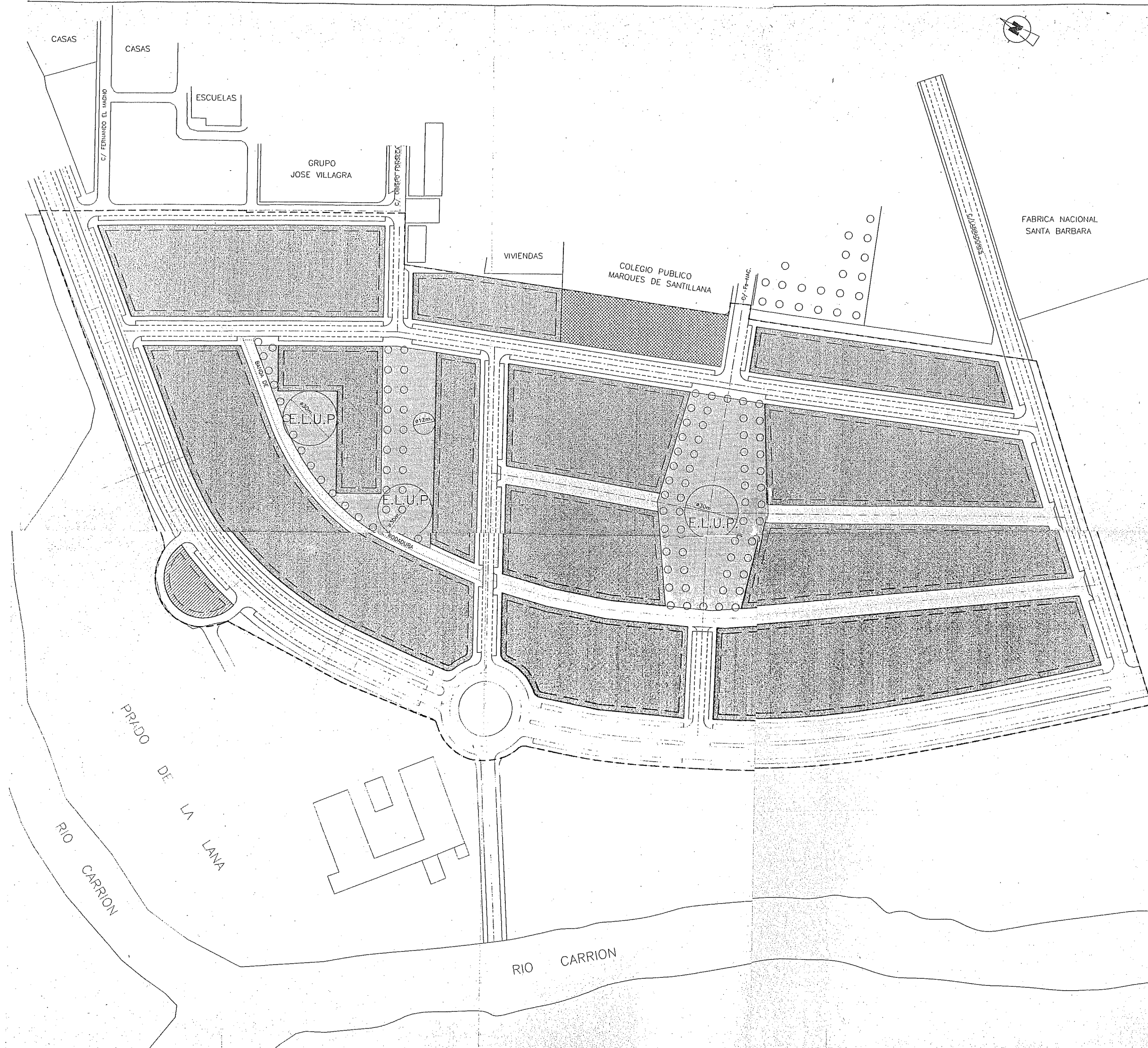
MANZANAS	SUPERFICIE M ²
Nº. 1	7.427,15
Nº. 2	2.384,73
Nº. 3	3.521,61
Nº. 4	11.932,69
Nº. 5	2.847,57
Nº. 6	2.903,00
Nº. 7	5.375,76
Nº. 8	6.779,40
Nº. 9	5.189,82
Nº. 10	7.725,33
Nº. 11	4.980,41
Nº. 12	9.916,70
	70.984,17
Nº. 13	843,03
	71.827,23






EXCMO. AYUNTAMIENTO DE PALENCIA
 DILIGENCIA: El presente documento ha sido aprobado provisionalmente por Comisión de Gobierno en sesión de 12 MAR 1998
 EL SECRETARIO.


EXCMO. AYUNTAMIENTO DE PALENCIA
 DILIGENCIA: El presente documento ha sido aprobado provisionalmente por Comisión de Gobierno en sesión de 04 JUN 1998
 EL SECRETARIO.


EXCMO. AYUNTAMIENTO DE PALENCIA
 DILIGENCIA: El presente documento ha sido aprobado provisionalmente por el Pleno Municipal en sesión de 17 SEP 1998
 EL SECRETARIO.


PLAN PARCIAL SECTOR II
 PLAN GENERAL DE ORDENACION URBANA DE PALENCIA
 DOCUMENTO Nº 2
 MEMORIA NORMATIVA Y PLANOS DE PROYECTO
 PROMOTOR COMISION GESTORA SECTOR II
 ARQUITECTOS PABLO ALARIO POZA
 JOSE ANTONIO DEL BARRIO GARCIA
 PLANO DE PROYECTO Nº 02 ESCALA 1:1.000
 SUPERFICIES DICIEMBRE 1.997



-  **E.L.U.P.**
ESPACIO LIBRE DE USO Y DOMINIO PÚBLICO
PARKS AND JARDIN PUBLICO, AREA DE RECREO
Y LAZARON, JARDIN DE INFANCIA
-  **S.E.R.**
SUELO EDIFICABLE RESIDENCIAL
Y COMERCIAL
DOMINIO Y USO PRIVADO
-  **S.I.P. y S.**
SERVICIOS DE INTERES PÚBLICO
Y SOCIAL
DOTACIONES DE DOMINIO PRIVADO
Y USO COMERCIAL Y SOCIAL
-  **S.E.D.**
SUELO EQUIPAMIENTO DOCENTE
DOMINIO PÚBLICO AFECTO AL
SERVICIO PÚBLICO
-  LIMITE DEL SECTOR Y S.G. ADSCRITOS
Sup.: 133.633 m²

 EXCMO. AYUNTAMIENTO DE PALENCIA
 DILIGENCIA. El presente documento ha sido aprobado provisionalmente por Comisión de Gobierno en sesión de 12 MAR 1998
 EL SECRETARIO

 EXCMO. AYUNTAMIENTO DE PALENCIA
 DILIGENCIA. El presente documento ha sido aprobado provisionalmente por Comisión de Gobierno en sesión de 04 JUN 1998
 EL SECRETARIO

 EXCMO. AYUNTAMIENTO DE PALENCIA
 DILIGENCIA. El presente documento ha sido aprobado definitivamente por el Pleno Municipal en sesión de 17 SEP 1998
 EL SECRETARIO

PLAN PARCIAL SECTOR II
 PLAN GENERAL DE ORDENACION URBANA DE PALENCIA
 DOCUMENTO No 2
 MEMORIA NORMATIVA Y PLANOS DE PROYECTO
 PROMOTOR COMISION GESTORA SECTOR II
 ARQUITECTOS PABLO ALARIO POZA
JOSE ANTONIO DEL BARRIO GARCIA
 PLANO DE PROYECTO No 01 ESCALA 1:1.000
ZONIFICACION DICIEMBRE 1.997