
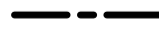



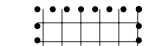

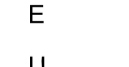



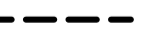

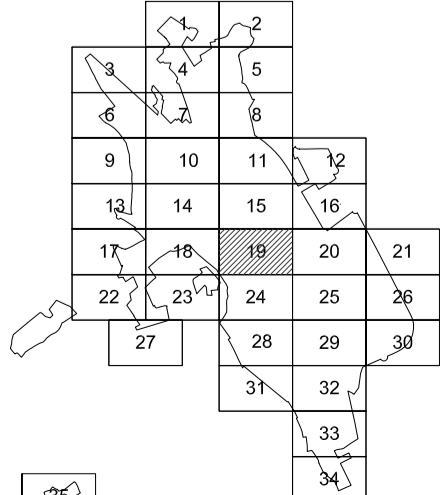



-  LÍMITE SUELO URBANO
-  LÍMITE UNIDADES URBANAS
-  ÁMBITO DEL PLAN ESPECIAL DE PROTECCIÓN Y REFORMA INTERIOR DEL CASCO ANTIGUO DE PALENCIA
-  SUELO URBANO CON PLANEAMIENTO INCORPORADO (URPI)
-  SUELO URBANO CON PLANEAMIENTO REMITIDO (PERI)
-  SUELO URBANO. UNIDADES DE ACTUACIÓN EN EJECUCIÓN (UE)

-  ACTUACIONES AISLADAS EN SUELO URBANO CONSOLIDADO
-  EXPROPIACIÓN
-  URBANIZACIÓN
-  NORMALIZACIÓN
-  UNIDADES DE ACTUACIÓN EN SUELO URBANO NO CONSOLIDADO

-  SUELO URBANIZABLE
-  SUELO URBANIZABLE CON PLANEAMIENTO INCORPORADO (UZPI)



 <b>AYUNTAMIENTO DE PALENCIA</b>			
<b>PLAN GENERAL DE ORDENACIÓN URBANA</b> TEXTO REFUNDIDO			
PLANO : <b>GESTIÓN</b>			
FECHA	ESCALA	NUMERO	
MAYO 2008	1:1.000	11.19	
EQUIPO REDACTOR		 <b>FTT</b> Ingeniería Transporte Urbanismo	