



SUELO URBANIZABLE		
SUP	SUELO URBANIZABLE PROGRAMADO	I C
	R E N	I C I C
S	RESIDENCIAL EQUIPAMIENTO INDUSTRIAL	REGLAMENTO
	SIN AREA PARA REDACCION DE PLANEAMIENTO PARC.	
SUNP	SUELO URBANIZABLE NO PROGRAMADO	A 2
	R RESIDENCIAL	AREA REDACCION PAU NO DE ORDEN

■ LIMITE DE ACTUACION
DEL SECTOR 6

**EXCMO. AYUNTAMIENTO
DE PALENCIA**

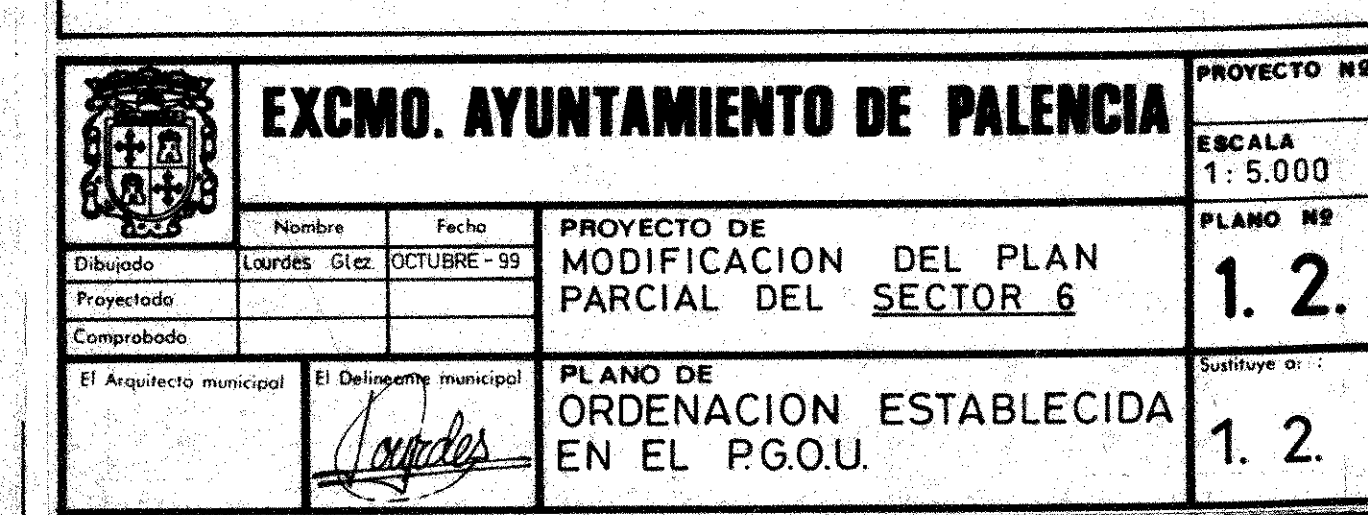
**Revisión y Adaptación
del Plan General
Municipal de Ordenación**

 DOCUMENTO DE APROBACIÓN PROVISIONAL
TEXTO REFUNDIDO DEL DOCUMENTO DE
APROBACIÓN PROVISIONAL DE 8 DE
MARZO DE 1991 Y MODIFICACIONES
DE 13 DE DICIEMBRE DE 1991

 TÍTULO 0

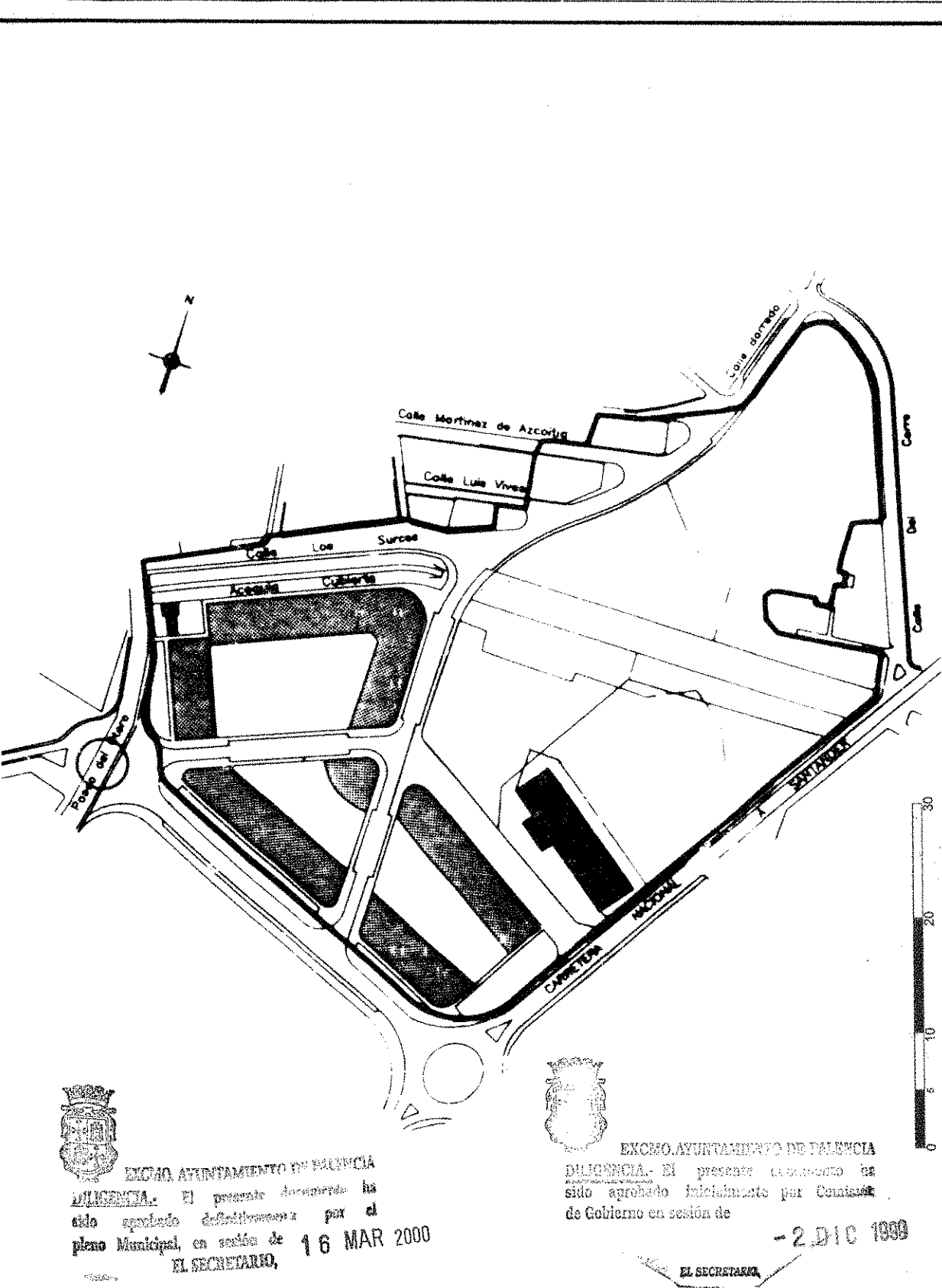
**REGIMEN Y GESTION DE LOS
SUELOS URBANIZABLES Y NO
URBANIZABLES**


LOS DIRECTORES DEL EQUIPO DE RECONSTRUCCION	FECHA JUNIO - 1992	PLANO NO. 5
CESAR CAÑEDO-ARGUELLES	ESCALA 1/5 000	
ENRIQUE PORTO REY		
LUIS R. AVILA ALARCON		

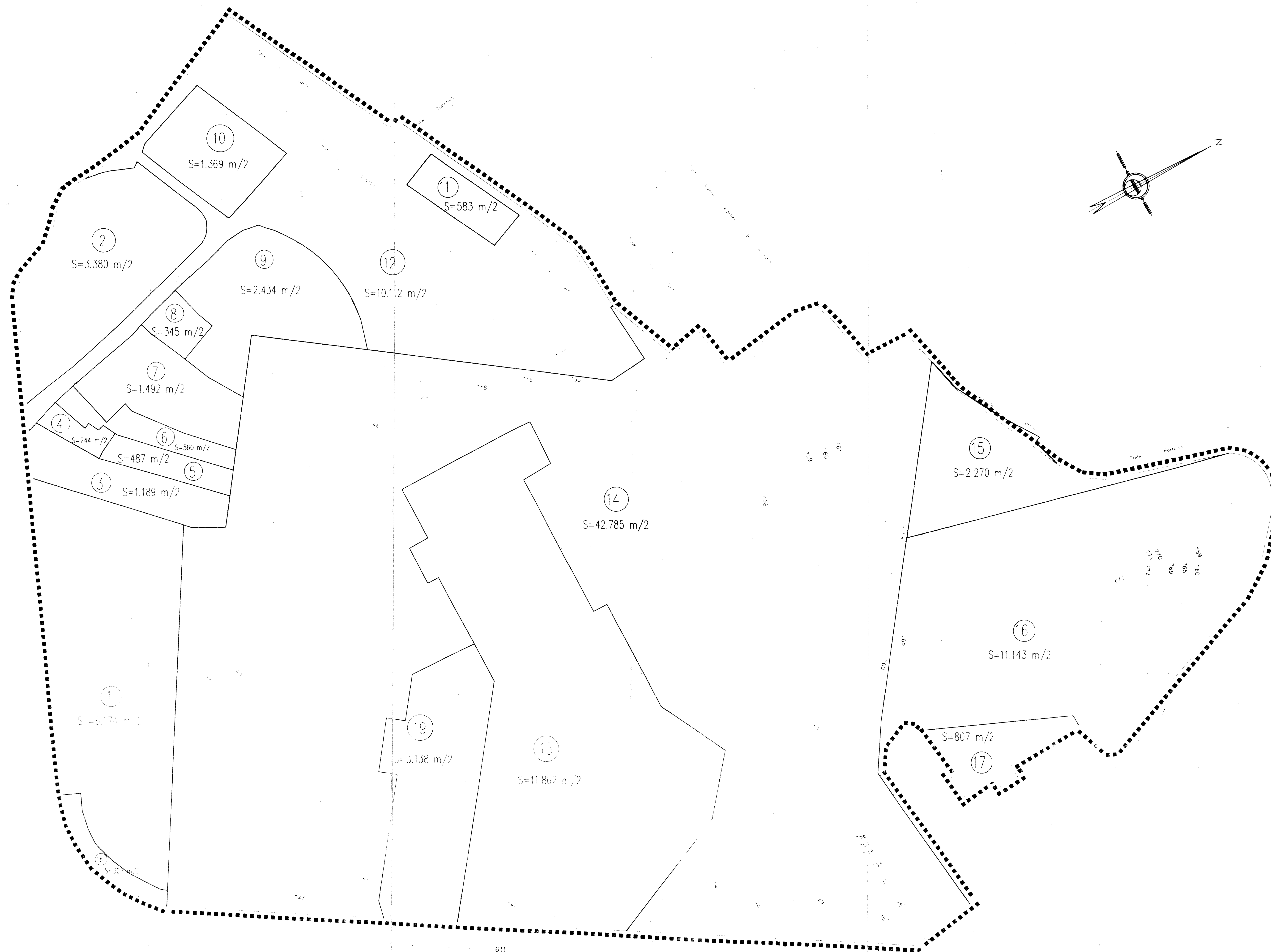




- LIMITE DEL AMBITO TERRITORIAL DEL PLAN PARCIAL.
 - EDIFICACION EXISTENTE A PROTEGER.
 - - - EDIFICACION RUINOSA A DEMOLER.
- SUPERFICIE DEL SECTOR = 100.696 M²

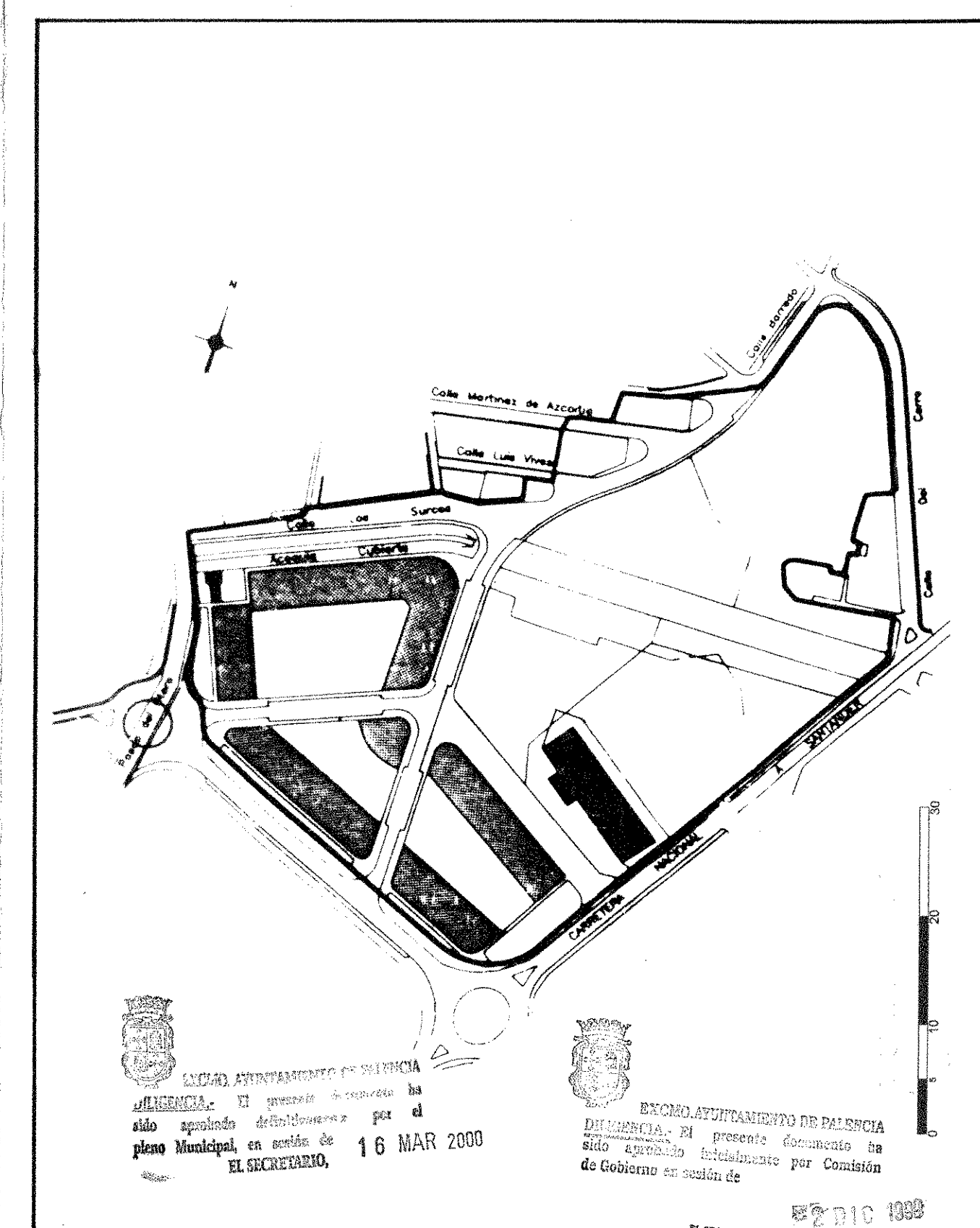


 EXCMO. AYUNTAMIENTO DE PALENCIA		PROYECTO Nº ESCALA 1:500
Nombre Fecha Elaborado Revisado Aprobado	PROYECTO DE MODIFICACION DEL PLAN PARCIAL DEL SECTOR 6	PLANO Nº 1.3.
PLANO TOPOGRAFICO CON INDICACION DE EDIFICACIONES, USOS E INFRAESTRUCTURAS EXISTENTES		Hoja Nº 1.3.

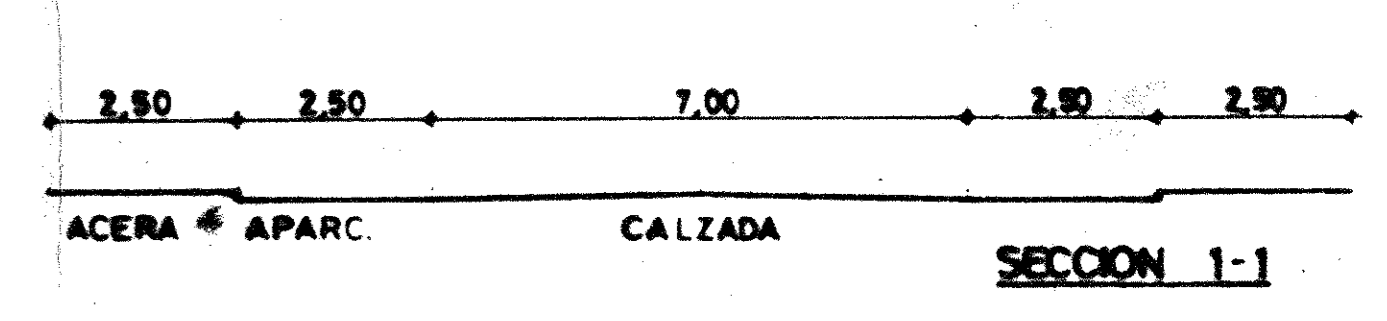


PARCELARIO INICIAL		
PARCELA	PROPIETARIO	SUPERFICIE M/2
1	Candido García German	6.174
2	Candido García German	3.380
3	Juan y Modesta Ortega Muñoz	1.180
4	Antonio Zapatero Ortega	244
5	Mª Paz Muñoz Zapatero	4.876
6	Sofía Gómez Zapatero	560
7	Feisa Merlo Ortega	1.492
8	Cesar Zarzosa Miguel	345
9	Pilar Martínez de Azcoitia	2.434
10	Confederación Hidrográfica del Duero	1.369
11	Confederación Hidrográfica del Duero	583
12	Excmo. Ayuntamiento de Palencia	10.112
13	Ministerio de Educación y Ciencia	11.862
14	Hnos. García German Polanco	42.785
15	Hnos. García German Polanco	2.270
16	Excmo. Ayuntamiento de Palencia	11.143
17	Jesusa Prieto Rojas	807
18	M. O. P. I. M. A.	322
19	Excmo. Ayuntamiento de Palencia	3.138
SUPERFICIE AMBITO TERRITORIAL		100.696

— DELIMITACION DE PARCELAS
- - - LIMITE DEL AMBITO TERRITORIAL DEL PLAN PARCIAL



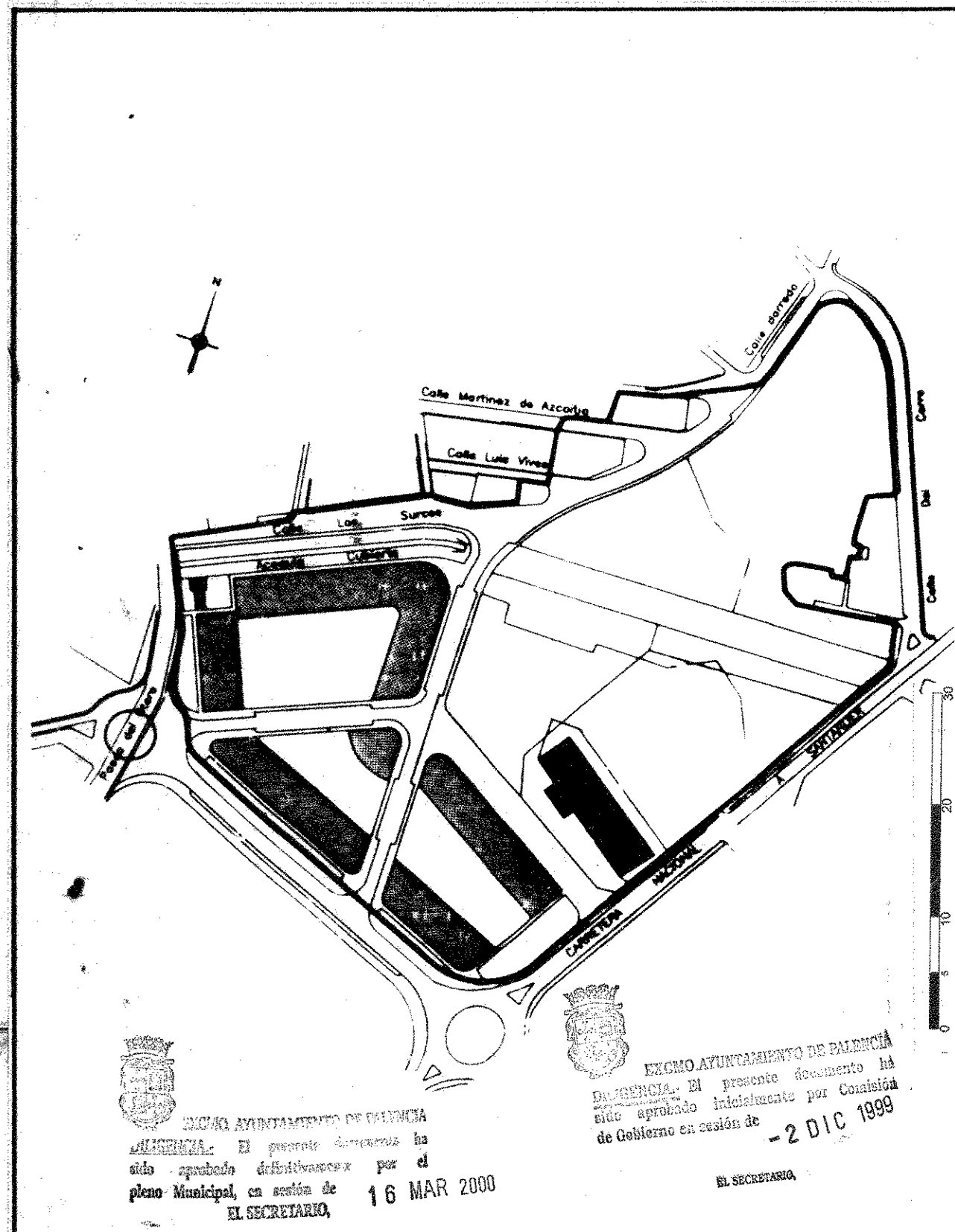
EXCMO. AYUNTAMIENTO DE PALENCIA		PROYECTO Nº
PROYECTO DE MODIFICACION DEL PLAN PARCIAL DEL SECTOR 6		ENCALA 1:500
PLANO Nº 1.4.		PLANO Nº 1.4.
PLANO DE PARCELARIO INICIAL CATASTRAL		1.4.



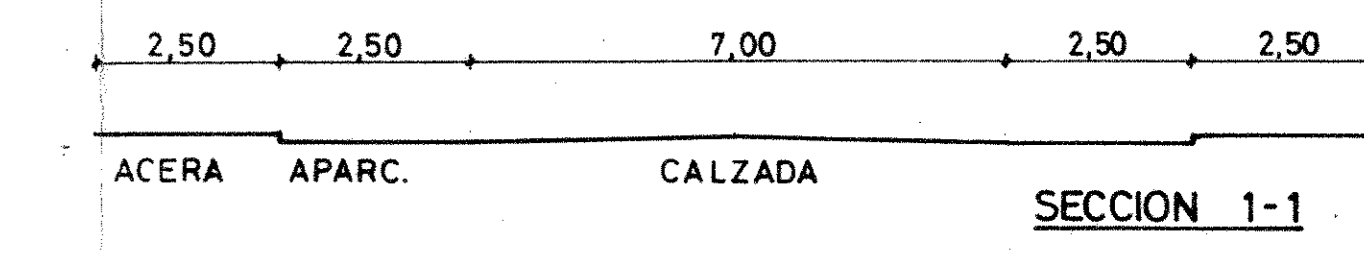
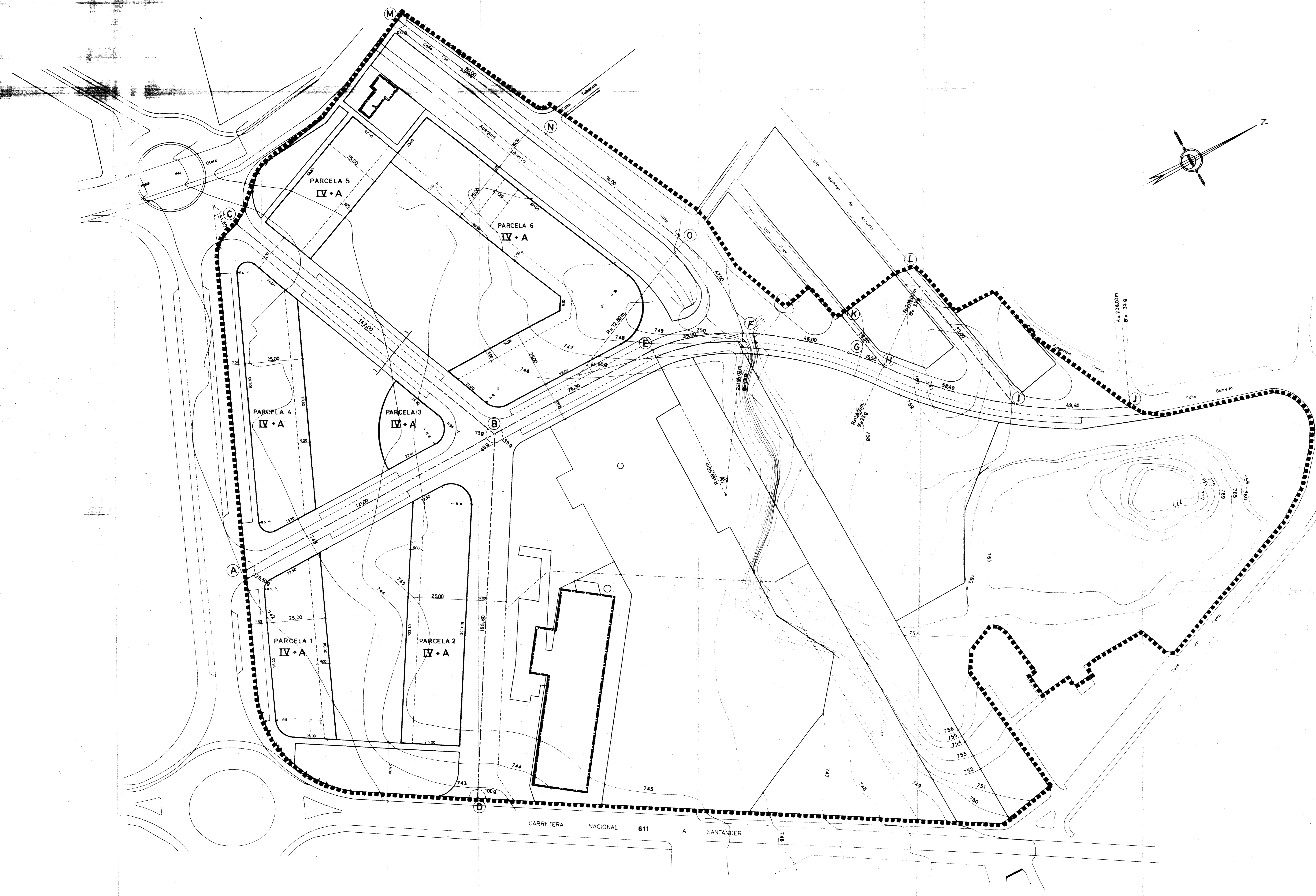
SUPERFICIES POR MEDIDAS-EDIFICABILIDAD						
PARCELA	AREA ALBERG.	SUPERFICIE	EDIFICABILIDAD	EDIFICABILIDAD	EDIFICABILIDAD	OF. MAX.
	FIJAS EXTER.	SOPTAL P.B.	MAXIMA P.B.	PLANTAS 0,25 P.B. - 0,75 P.B.	TOTAL	VIENED.
PARCELA 1	1.825 m ²	318 m ²	1.417 m ²	1.900 m ²	6.990 m ²	50
PARCELA 2	2.741 m ²	526 m ²	2.215 m ²	2.257 m ²	10.306 m ²	75
PARCELA 3	656 m ²		656 m ²	542 m ²	2.854 m ²	70
PARCELA 4	2.062 m ²	467 m ²	2.195 m ²	2.193 m ²	10.340 m ²	74
PARCELA 5	1.465 m ²	293 m ²	1.172 m ²	1.207 m ²	5.626 m ²	40
PARCELA 6	4.017 m ²	882 m ²	3.085 m ²	3.085 m ²	11.189 m ²	127
TOTALES	13.666 m ²	2.636 m ²	11.392 m ²	11.804 m ²	53.986 m ²	305

- ALINEACIONES FIJAS
- - - ALINEACIONES FIJAS P.B.
- ALINEACIONES EDIFICACION PROTEGIDA

■■■■■ LÍMITE DEL AMBITO TERRITORIAL DEL PLAN PARCIAL.



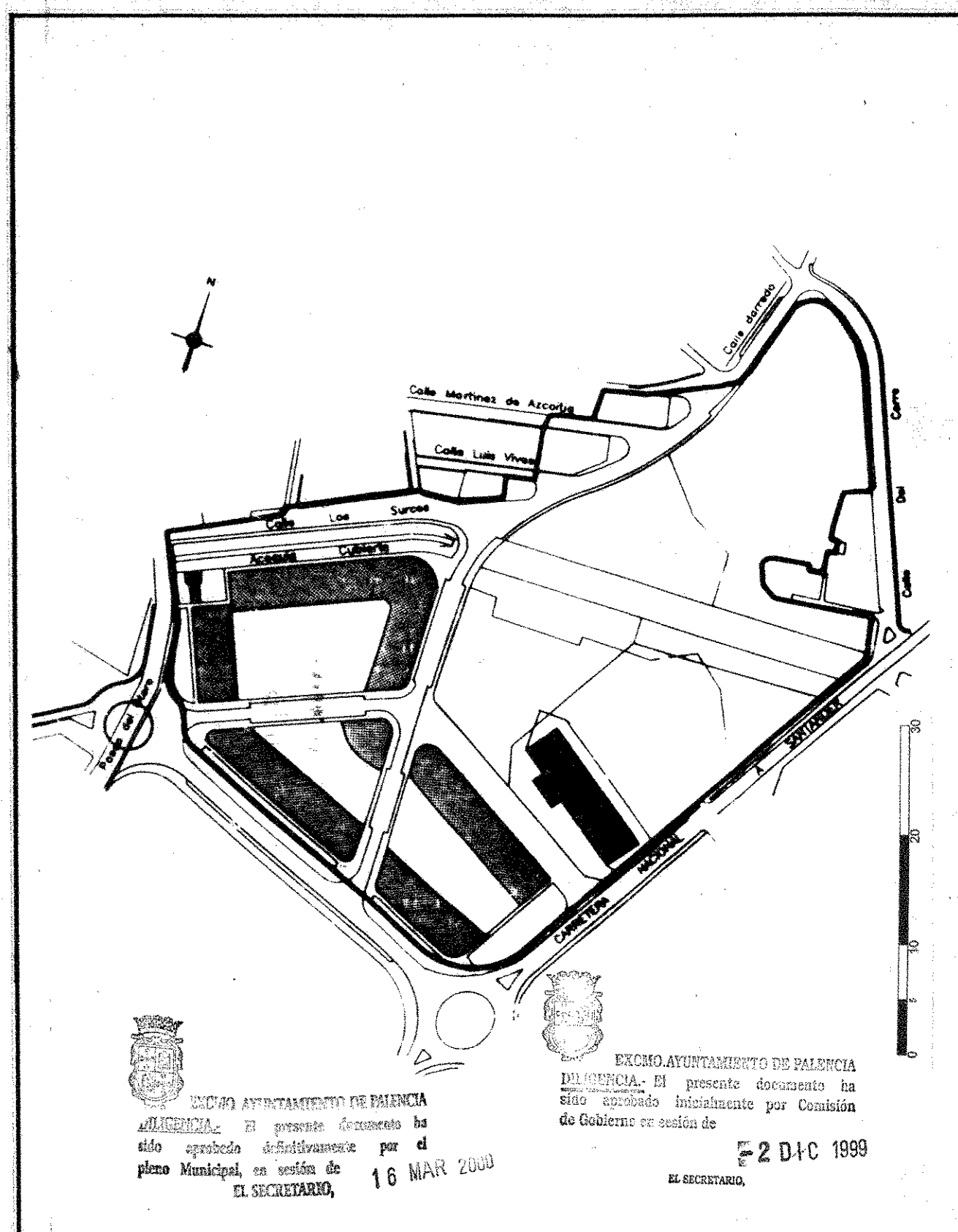
EXCMO. AYUNTAMIENTO DE PALENCIA		PROYECTO Nº
Escudo		ESCALA
Observación: 16 MAR 2000		1:500
Proyecto de MODIFICACION DEL PLAN PARCIAL DEL SECTOR 6		2.2. BIS
Comprobado: 16 MAR 2000		2.2. BIS
El Asesor municipal: 16 MAR 2000		2.2. BIS



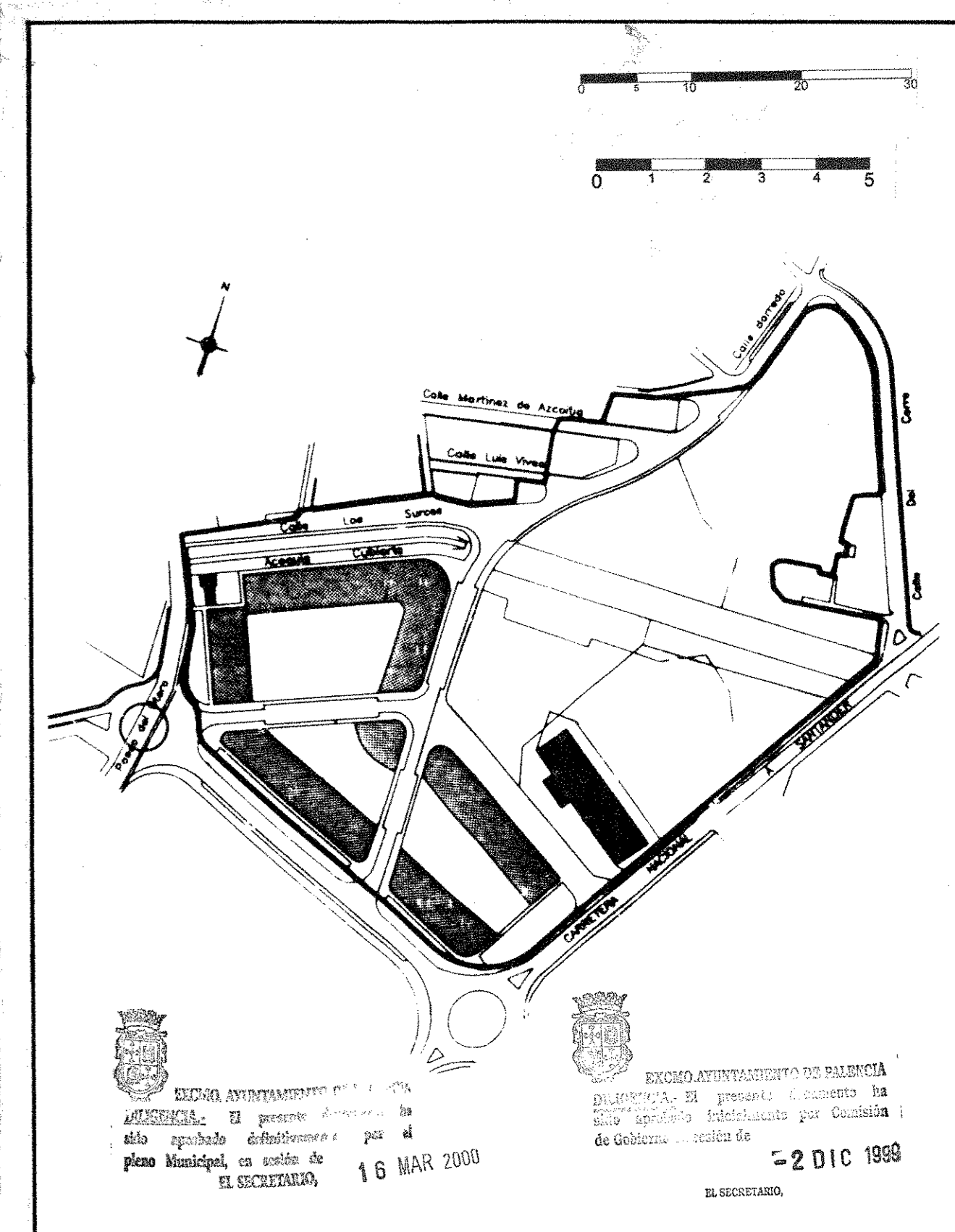
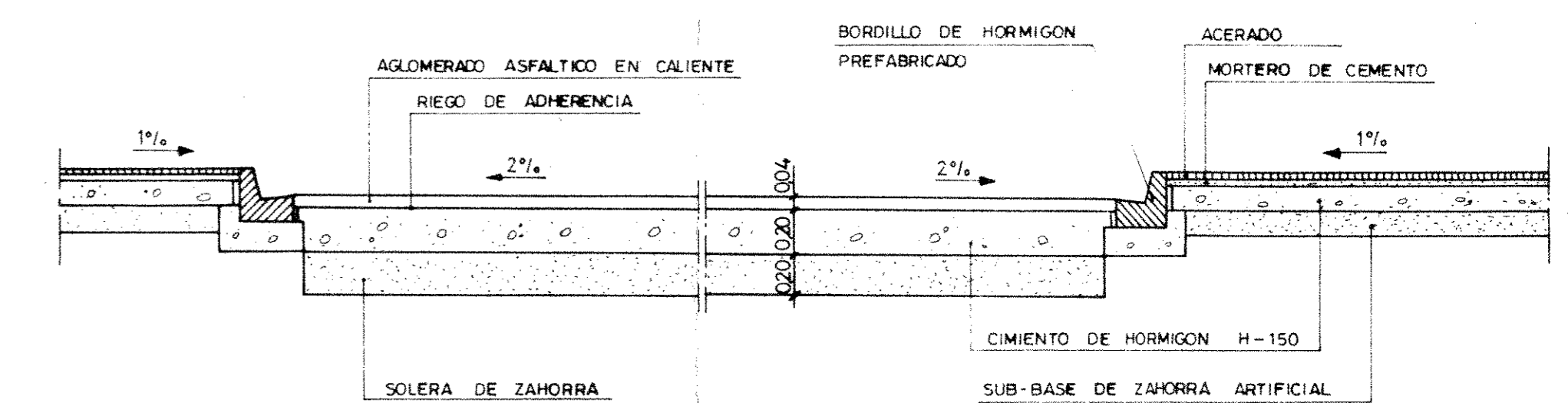
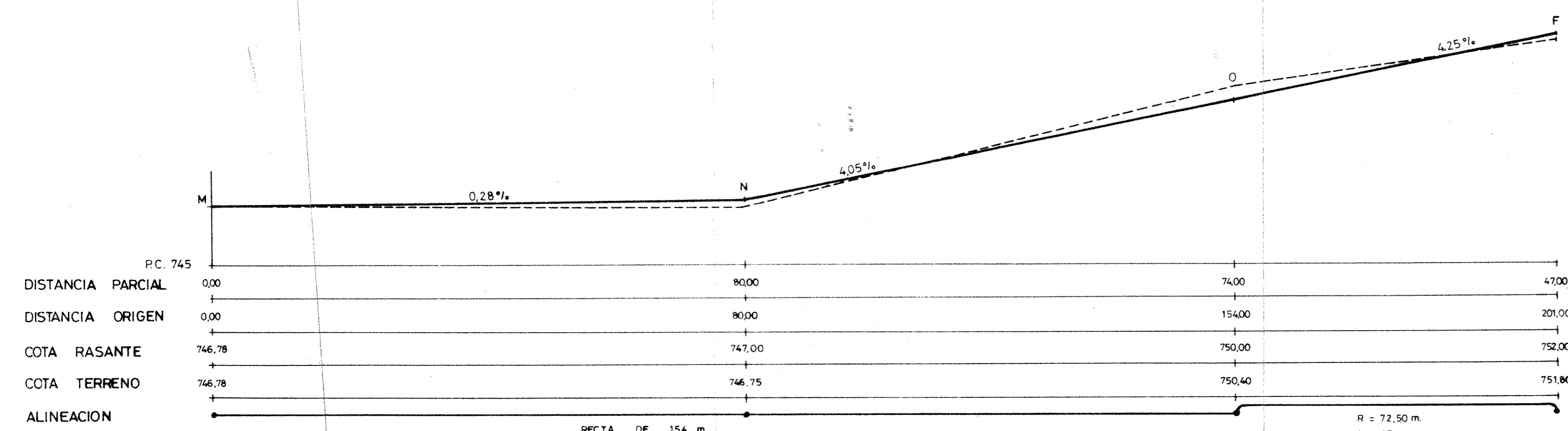
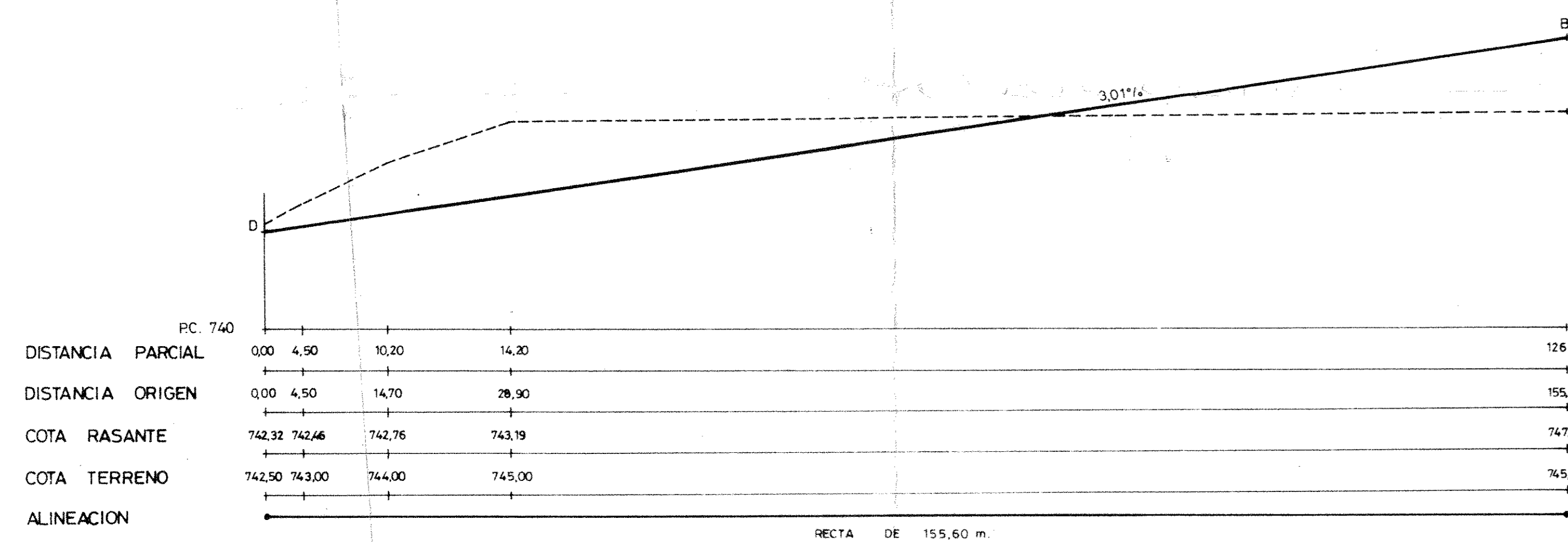
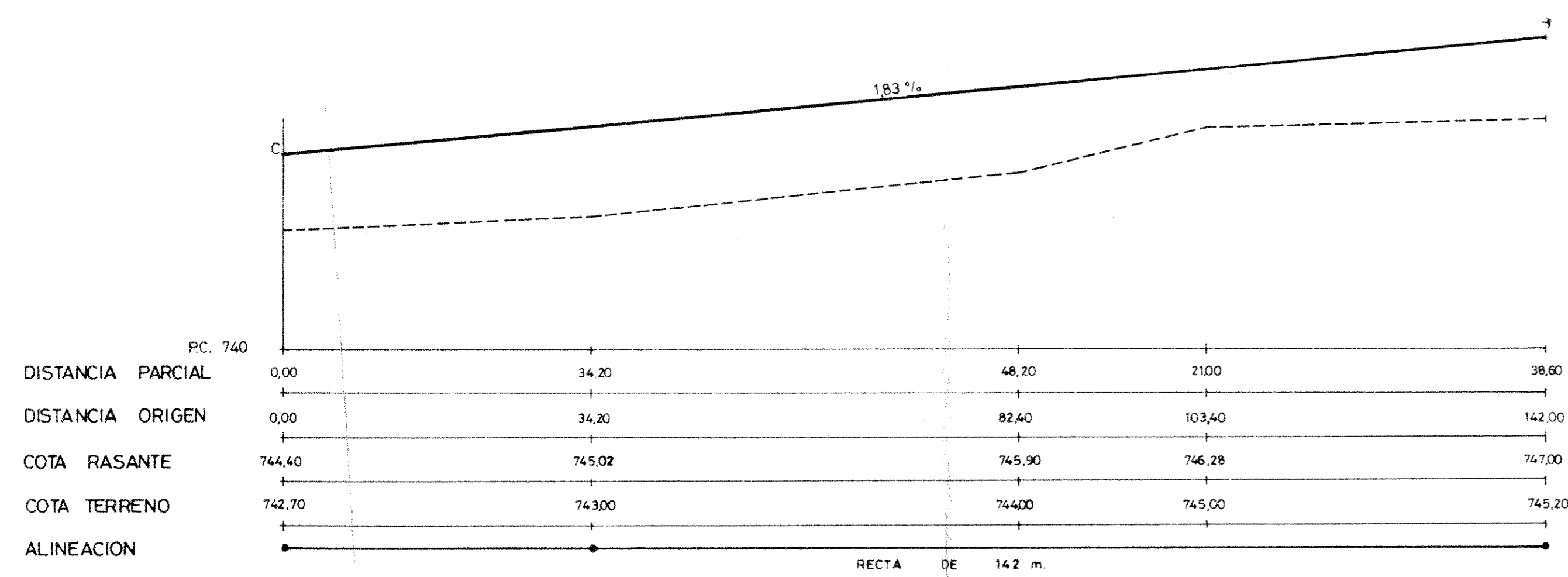
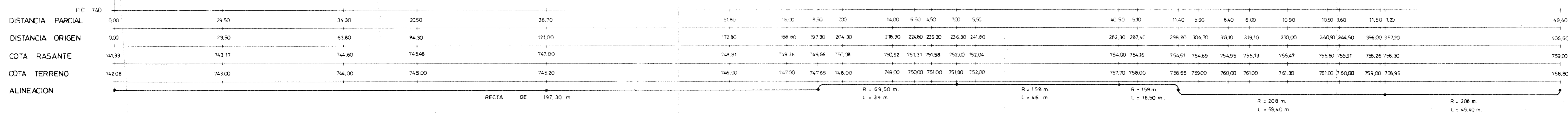
SUPERFICIES PORMENORIZAS-EDIFICABILIDAD						
PARCELA	AREA ALINEAC. FIJAS EXTER.	SUPERFICIE SOPORTAL P.B.	EDIFICABILIDAD MAXIMA P.B.	EDIFICABILIDAD PLANTAS 82,30% P.B. + 3,7 x a	EDIFIC. TOTAL	Nº MAX. VIVIEND.
PARCELA 1	1.825 m²	318 m²	1.427 m²	1.503 m²	6.989 m²	50
PARCELA 2	2.741	526	2.215	2.257	10.566	75
PARCELA 3	658		658	542	2.664	19
PARCELA 4	2.662	467	2.195	2.193	10.310	74
PARCELA 5	1.465	293	1.172	1.207	5.638	40
PARCELA 6	4.617	952	3.665	3.802	17.723	127
TOTALES	13.968 m²	2.636 m²	11.332 m²	11.504 m²	53.900 m²	385

- ALINEACIONES FIJAS
- - - ALINEACIONES FIJAS P.B.
- ALINEACIONES EDIFICACION PROTEGIDA

■■■■■ LIMITE DEL AMBITO TERRITORIAL DEL PLAN PARCIAL



EXCMO. AYUNTAMIENTO DE PALENCIA		PROYECTO Nº
Escala 1:500		PLANO Nº
PROYECTO DE MODIFICACION DEL PLAN PARCIAL DEL SECTOR 6		2.2
PLANO DE ALINEACIONES, EDIFICABILIDAD Y RASANTES		2.2



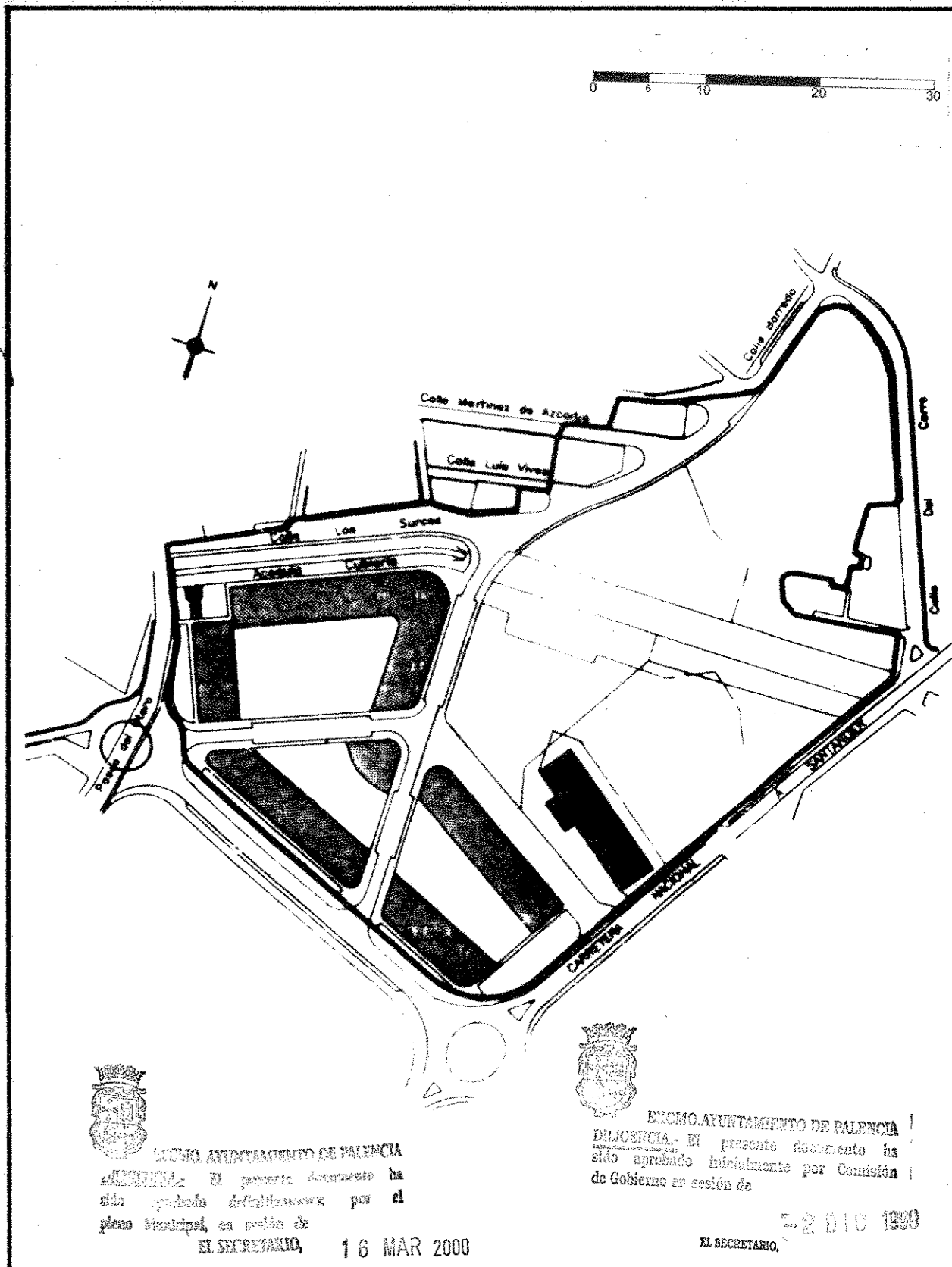
EXCMO. AYUNTAMIENTO DE PALENCIA		PROYECTO Nº ESCALA W=1:500 PLANO Nº 2.3.
Nombre Lluís Glez OCTUBRE-99	Fecha OCTUBRE-99	PROYECTO DE MODIFICACION DEL PLAN PARCIAL DEL SECTOR 6 PLANO DE PERFILES LONGITUDINALES SECCION TIPO DE VIALES
Dibuñado Lluís Glez	Comprobado El Arquitecto municipal	
El Arquitecto municipal 	Suficiente en: 2.3.	



LEYENDA ABASTECIMIENTO

- POZO DE ENTRONQUE
- POZO DE LLAVES
- ⋈ LLAVE DE PASO
- ⊙ VENTOSA
- HIDRANTE
- ⊠ BOCA DE RIEGO
- TUBERIA FUNDICION DUCTIL ϕ 150 MM.

----- LIMITE DEL AMBITO TERRITORIAL DEL PLAN PARCIAL



EXCMO. AYUNTAMIENTO DE PALENCIA			PROYECTO Nº
			ESCALA
			1:500
PROYECTO DE MODIFICACION DEL PLAN PARCIAL DEL SECTOR 6			PLANO Nº
			3.2.
PLANO DE RED DE DISTRIBUCION DE ABASTECIMIENTO DE AGUA			hoja nº
			3.2.



LEYENDA ELECTRIFICACION

--- LINEA MEDIA TENSION

— LINEA BAJA TENSION

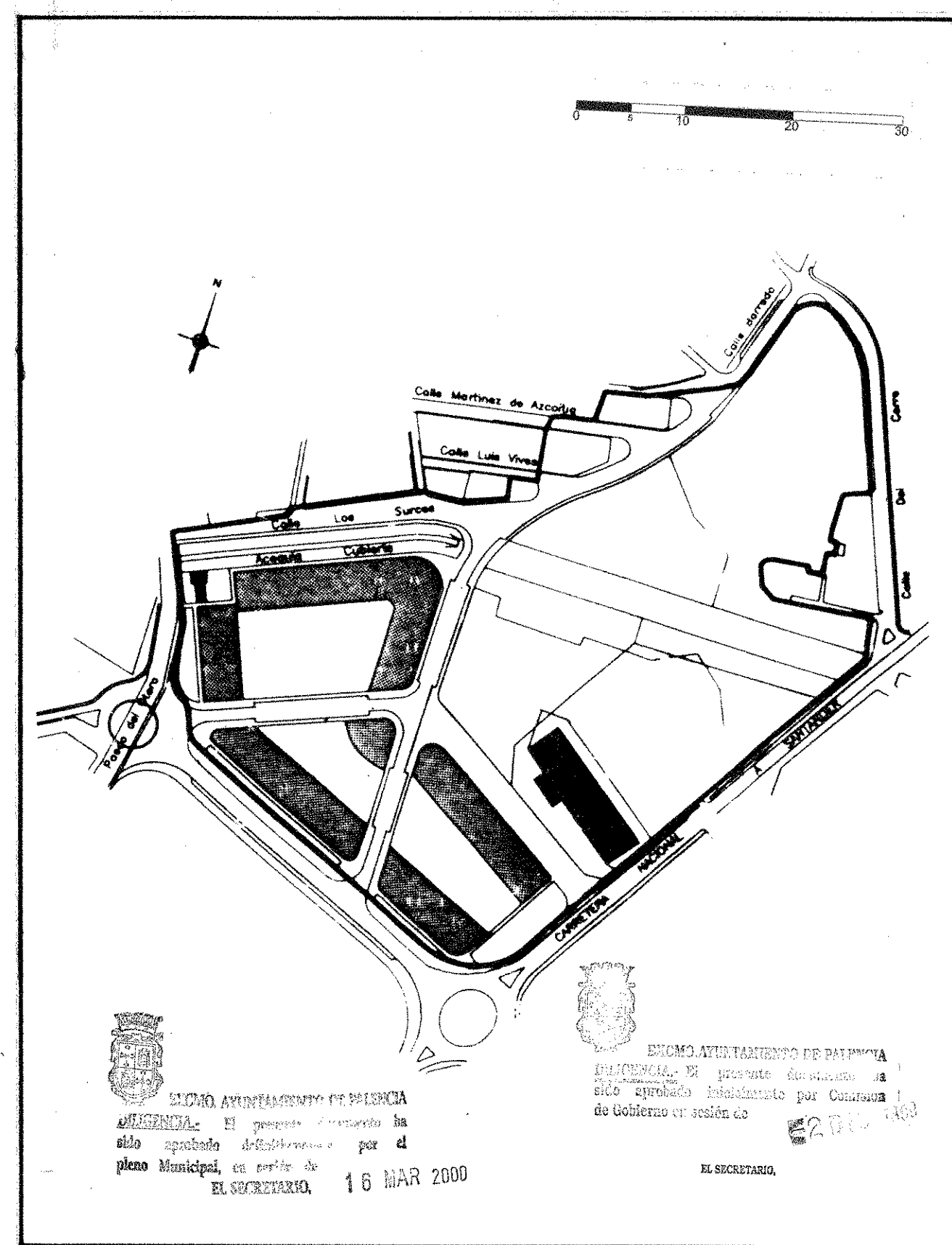
1 DN CABLE DN-RA 3 (1 x 150) + 1 x 95 MM² AL

□ CENTRO DE TRANSFORMACION (1000 + 630) KVA

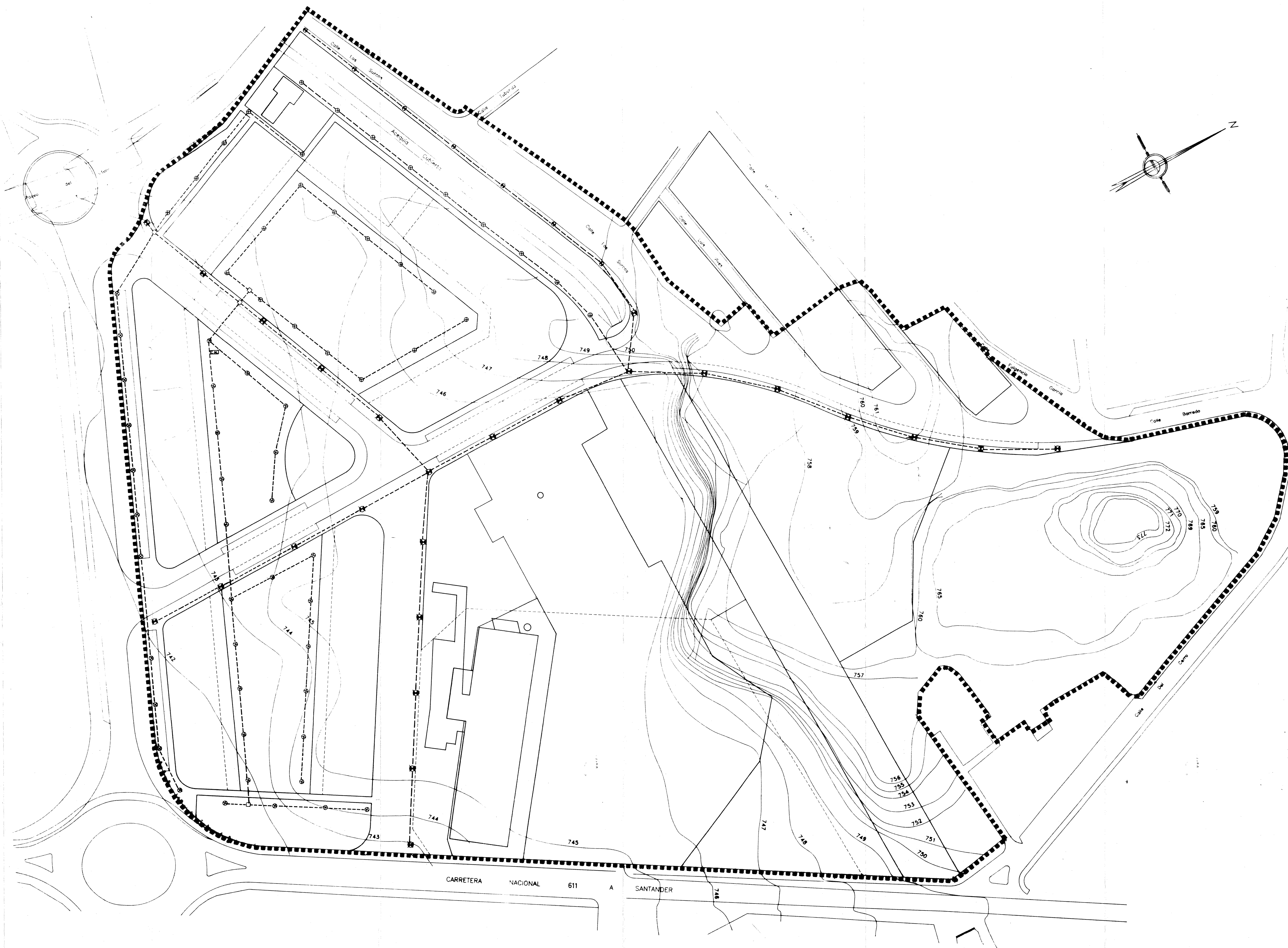
□ ARQUETA DE REGISTRO EN SALIDA TRAFIO

□ ARQUETA DE REGISTRO

----- LIMITE DEL AMBITO TERRITORIAL DEL PLAN PARCIAL



EXCMO. AYUNTAMIENTO DE PALENCIA		PROYECTO Nº
PROYECTO DE MODIFICACION DEL PLAN PARCIAL DEL SECTOR 6		ESCALA 1:500
PLANO DE DISTRIBUCION DE ENERGIA ELECTRICA		PLANO Nº 3.3.
El Ayuntamiento municipal		3.3.



LEYENDA ALUMBRADO

----- CANALIZACION SUBTERRANEA

CENTRO DE MANDO

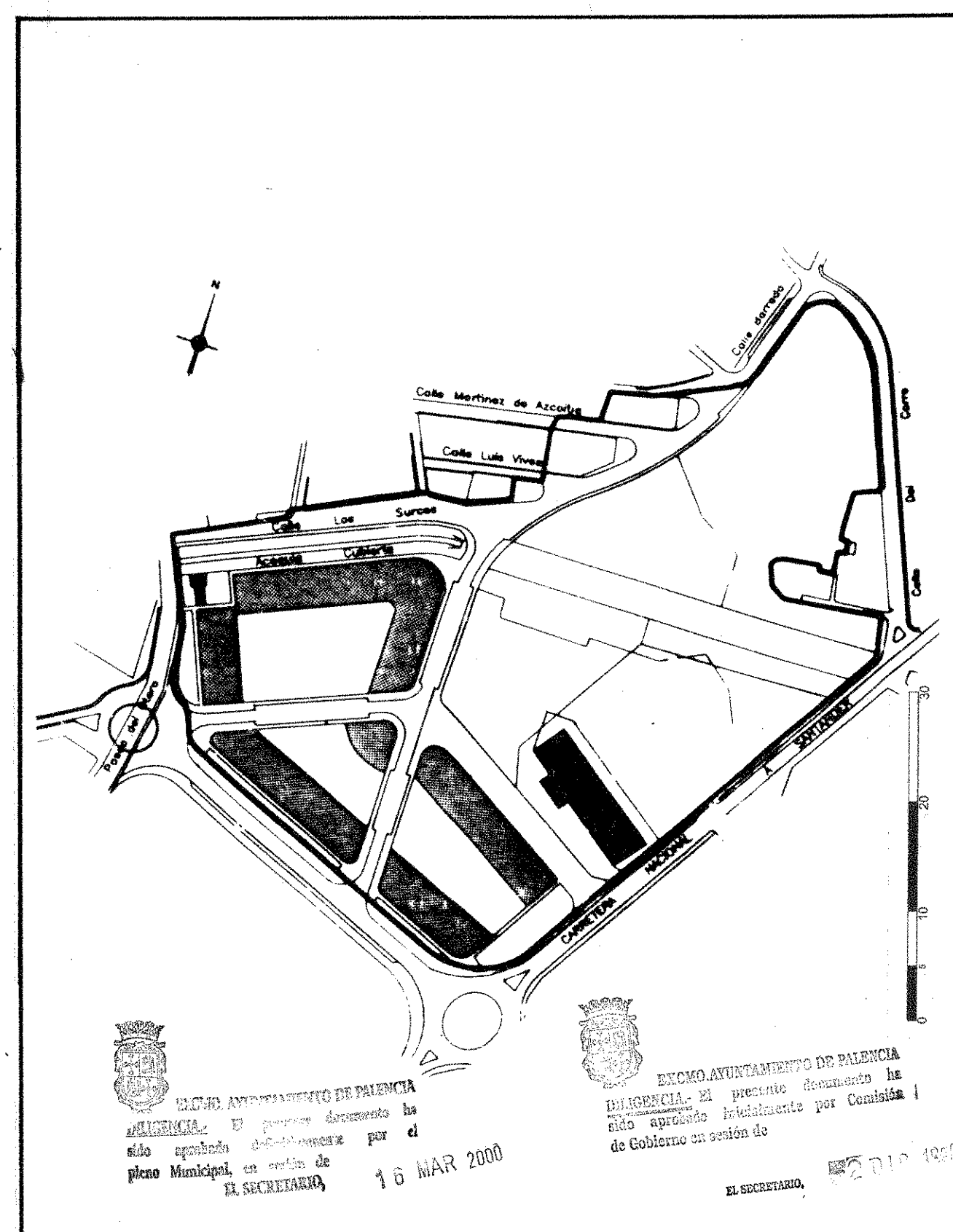
■ COLUMNA 12 M. Y 400 W. S.A.P.



● COLUMN 9 M. Y 150 W. S.A.P.

⊗ COLUMNA 3 M. Y 150 W.

☐ ARQUETA DE REGISTRO

■■■■■ LIMITE DEL AMBITO TERRITORIAL DEL
PLAN PARCIAL.



	EXCMO. AYUNTAMIENTO DE PALENCIA			PROYECTO ESCALA 1:500
	Nombre Lurdes Gil	Fecha 25/08/2016-19	PLANO Nº 3.4	
	PROYECTO DE MODIFICACIÓN DEL PLAN PARCIAL DEL SECTOR 6			Supficie : m² 3.4
	Presentado Compromido	PLANO DE RED DE ALUMBRADO PÚBLICO		
El Acceptor municipal 	El Delegado municipal 