

PALENCIA
(PA599) MODIFICACION PUNTUAL PLAN GENERAL DE ORDENACION:
AMPLIACION INSTALACIONES AMPRESA Y HOSPITAL (21/01/03)

INDICE DE PLANOS

INFORMACION

I.1	CLASIFICACION DEL SUELO Y REGULACION PORMENORIZADA DEL SUELO NO URBANIZABLE	1/10.000
I.2	CLASIFICACION DEL SUELO Y REGULACION DE USOS GLOBALES EN EL SUELO NO URBANIZABLE	1/5.000
I.3	REGIMEN Y GESTION DE LOS SUELOS URBANIZABLE Y NO URBANIZABLE	1/5.000
I.4	TOPOGRAFIA. USOS DEL SUELO	1/1.000
I.5	INFRAESTRUCTURAS EXISTENTES. SANEAMIENTO	1/1.000
I.6	INFRAESTRUCTURAS EXISTENTES. ABASTECIMIENTO	1/1.000
I.7	CATASTRAL DE RUSTICA	1/5.000
I.8	CATASTRAL DE URBANA	1/5.000

ORDENACION

O.1.1	CLASIFICACION DEL SUELO Y REGULACION PORMENORIZADA DEL SUELO NO URBANIZABLE	1/10.000
O.1.2	CLASIFICACION DEL SUELO Y REGULACION DE USOS GLOBALES EN EL SUELO NO URBANIZABLE	1/5.000
O.1.3	REGIMEN Y GESTION DE LOS SUELOS URBANIZABLE Y NO URBANIZABLE	1/5.000
O.2	ORDENACION GENERAL. UNIDADES DE ACTUACION	1/1.000
O.3	ORDENACION DETALLADA. ZONIFICACION	1/1.000
O.4	ORDENACION DETALLADA. ALINEACIONES Y RASANTES	1/1.000
O.5	RED VIARIA. SECCIONES Y PERFILES	1/1.000
O.6	RED DE SANEAMIENTO	1/1.000
O.7	RED DE ABASTECIMIENTO	1/1.000
O.8	RED DE ENERGIA ELECTRICA	1/1.000
O.9	RED DE ALUMBRADO PUBLICO	1/1.000
O.10	RED DE TELECOMUN ICACIONES	1/1.000



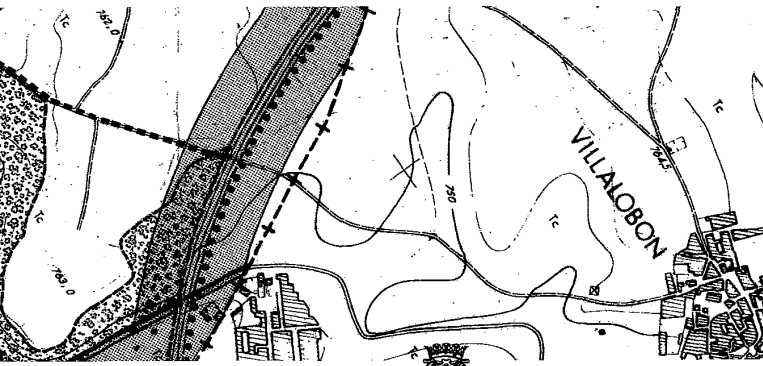
SUELO NO URBANIZABLE

SNU	SUELO NO URBANIZABLE COMÚN	GRADO DE PROTECCION
SNU-EP N-A	SUELO NO URBANIZABLE DE ESPECIAL PROTECCION POR SU VALOR NATURAL Y AMBIENTAL DE ACUERDO CON LAS CONCLUSIONES DEL ESTUDIO DEL MEDIO FISICO NATURAL PRESENTE ENTRE LA MARGEN DERECHA DEL RIO CARRION Y LOS PARAMOS EN EL T.MUNICIPAL DE PALENCIA	G°1 MAXIMA P.
		G°2 MEDIA P.
		G°3 P.
SNU-EP A-P	SUELO NO URBANIZABLE DE ESPECIAL PROTECCION AGROPECUARIA	
SNU-EP F-P	SUELO NO URBANIZABLE DE ESPECIAL PROTECCION FORESTAL Y PAISAJISTICA	

- LIMITE SUELO URBANO
- SURP LIMITE SUELO URBANIZABLE PROGRAMADO
- SURNP LIMITE SUELO URBANIZABLE NO PROGRAMADO Y SUELO URBANIZABLE DELIMITADO

- ITINERARIOS PEATONALES Y/O ECUESTRES TURISTICO- RECREATIVO EXISTENTE.
- ELEMENTO LINEAL DEPORTIVO Y DE OCIO

----- ZONA DE AFECCION SUJETA A LO ESTABLECIDO POR LA LEY 25/1988 DE 29 DE JULIO DE CARRETERAS DEL M.O.P.U. O POR LA LEY 2/1990 DE 16 DE MARZO DE LA COMUNIDAD DE CASTILLA Y LEON



PAGO S.A. Ingenieros de Caminos, S.L.

EXCMO. AYUNTAMIENTO DE PALENCIA S.L.

El presente documento ha sido aprobado provisionalmente en sesión de pleno Municipal, en sesión de 18 de mayo de 2002.

SECRETARIO

MODIFICACION PUNTA DE LA G.O.U. DE PALENCIA CON ORDENACION DETALLADA

PLANO CLASIFICACION DEL SUELO Y REGULACION PORMENORIZADA DEL SUELO NO URBANIZABLE

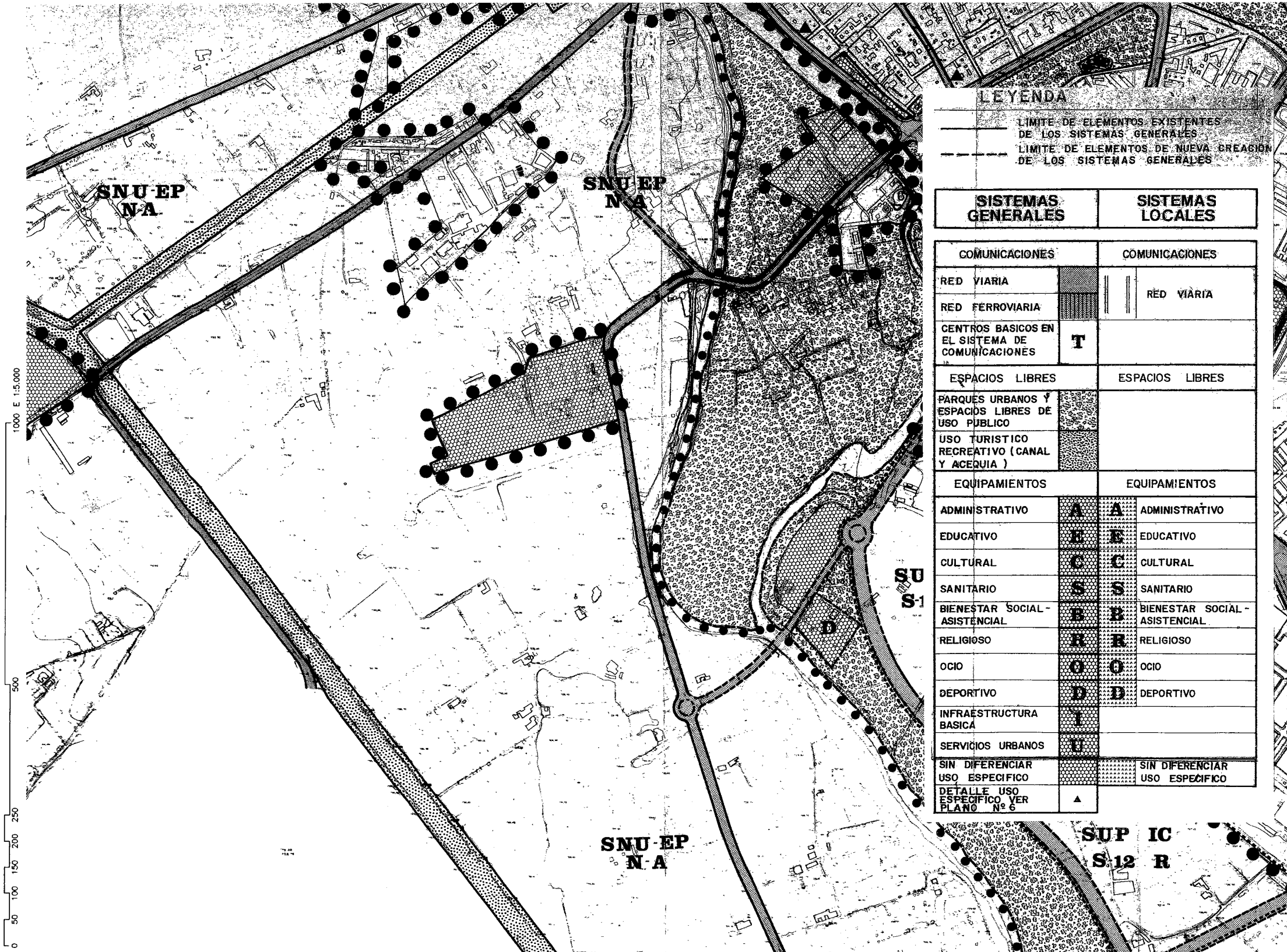
ESCALA 1:10000

No 1.1

JULIO 2002

ARQUITECTO

JUAN CARLOS SANZ BLANCO



LEYENDA

- LIMITE DE ELEMENTOS EXISTENTES DE LOS SISTEMAS GENERALES
- - - LIMITE DE ELEMENTOS DE NUEVA CREACION DE LOS SISTEMAS GENERALES

SISTEMAS GENERALES	SISTEMAS LOCALES
--------------------	------------------

COMUNICACIONES		COMUNICACIONES	
RED VIARIA		RED VIARIA	
RED FERROVIARIA			
CENTROS BASICOS EN EL SISTEMA DE COMUNICACIONES	T		
ESPACIOS LIBRES		ESPACIOS LIBRES	
PARQUES URBANOS Y ESPACIOS LIBRES DE USO PUBLICO			
USO TURISTICO RECREATIVO (CANAL Y ACEQUIA)			
EQUIPAMIENTOS		EQUIPAMIENTOS	
ADMINISTRATIVO	A	A	ADMINISTRATIVO
EDUCATIVO	E	E	EDUCATIVO
CULTURAL	C	C	CULTURAL
SANITARIO	S	S	SANITARIO
BIENESTAR SOCIAL-ASISTENCIAL	B	B	BIENESTAR SOCIAL-ASISTENCIAL
RELIGIOSO	R	R	RELIGIOSO
OCIO	O	O	OCIO
DEPORTIVO	D	D	DEPORTIVO
INFRAESTRUCTURA BASICA	I		
SERVICIOS URBANOS	U		
SIN DIFERENCIAR USO ESPECIFICO		SIN DIFERENCIAR USO ESPECIFICO	
DETALLE USO ESPECIFICO, VER PLANO N° 6	A		

SUELO URBANIZABLE

SUP	SUELO URBANIZABLE PROGRAMADO			I C
	R	E	IN	IIC
	RESIDENCIAL	EQUIPAMEN.	INDUSTRIAL	2º CUATRINIO
S	S.Nº AREA PARA REDACCION DE PLANEAMIENTO PARC.			
SUNP	SUELO URBANIZABLE NO PROGRAMADO			A: 2
	R			AREA REDACCION P.A.U Nº DE ORDEN
	RESIDENCIAL			

SUELO NO URBANIZABLE

SNU	SUELO NO URBANIZABLE COMUN	
SNU-EP N-A	SUELO NO URBANIZABLE DE ESPECIAL PROTECCION	
SNU-EP A-P	SUELO NO URBANIZABLE DE ESPECIAL PROTECCION AGROPECUARIA	
SNU-EP F-P	SUELO NO URBANIZABLE DE ESPECIAL PROTECCION FORESTAL Y PISAGRAFICA	

- ● ● LIMITE SUELO URBANO
- ● ● ● ● LIMITE SUELO URBANIZABLE PROGRAMADO
- ● ● ● ● ● ● ● ● LIMITE SUELO URBANIZABLE NO PROGRAMADO Y SUELO URBANIZABLE DELIMITADO
- - - - - LIMITE DE SECTORES EN SUELO URBANIZABLE PROGRAMADO Y LIMITE DE AREAS EN SUELO URBANIZABLE NO PROGRAMADO
- LIMITE DE ELEMENTOS EXISTENTES DE LOS SISTEMAS LOCALES
- - - LIMITE DE ELEMENTOS DE NUEVA CREACION DE LOS SISTEMAS LOCALES

EXCMO. AYUNTAMIENTO DE
DILIGENCIA: El presente documento ha sido aprobado provisionalmente por el pleno Municipal, en sesión de 18 JUL. 2002.
de fecha: 21 JUL. 2002

MODIFICACION PUNTUAL DEL P.D.O.U. DE PALENCIA CON ORDENACION DETALLADA

PLANO
CLASIFICACION DEL SUELO Y REGULACION DE USOS GLOBALES EN EL SUELO NO URBANIZABLE

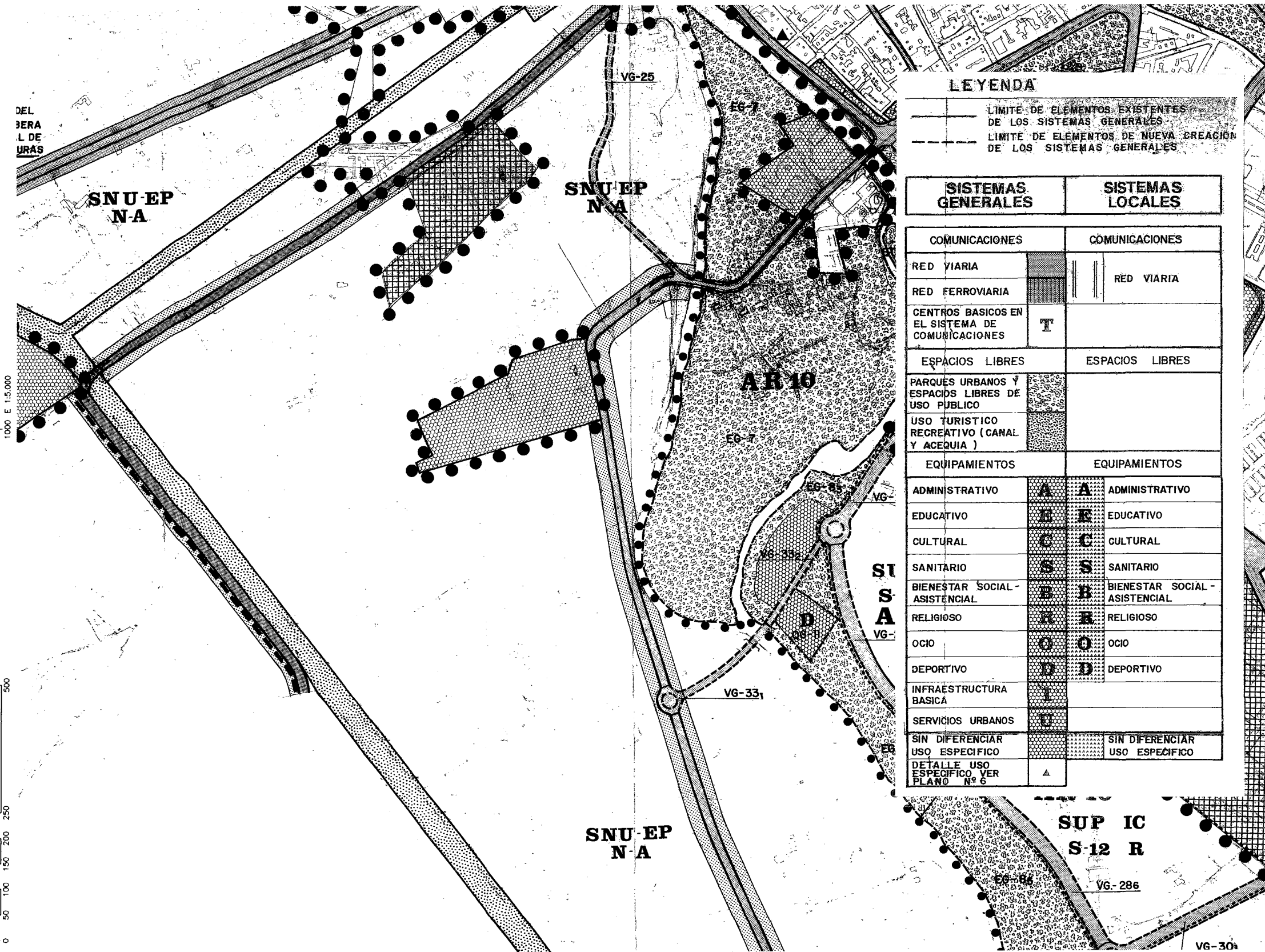
ESCALA
1:5000

ARQUITECTO
JUAN CARLOS SANZ BLANCO

NO
1.2

JULIO 2002

1000 E 1:5.000
500
500
250
250
100
100
50
50
0



LEYENDA

- LIMITE DE ELEMENTOS EXISTENTES DE LOS SISTEMAS GENERALES
- - - LIMITE DE ELEMENTOS DE NUEVA CREACION DE LOS SISTEMAS GENERALES

SISTEMAS GENERALES	SISTEMAS LOCALES
COMUNICACIONES	COMUNICACIONES
RED VIARIA	RED VIARIA
RED FERROVIARIA	RED VIARIA
CENTROS BASICOS EN EL SISTEMA DE COMUNICACIONES	T
ESPACIOS LIBRES	ESPACIOS LIBRES
PARQUES URBANOS Y ESPACIOS LIBRES DE USO PUBLICO	
USO TURISTICO RECREATIVO (CANAL Y ACEQUIA)	
EQUIPAMIENTOS	EQUIPAMIENTOS
ADMINISTRATIVO	A A ADMINISTRATIVO
EDUCATIVO	E E EDUCATIVO
CULTURAL	C C CULTURAL
SANITARIO	S S SANITARIO
BIENESTAR SOCIAL-ASISTENCIAL	B B BIENESTAR SOCIAL-ASISTENCIAL
RELIGIOSO	R R RELIGIOSO
OCIO	O O OCIO
DEPORTIVO	D D DEPORTIVO
INFRAESTRUCTURA BASICA	I
SERVICIOS URBANOS	U
SIN DIFERENCIAR USO ESPECIFICO	SIN DIFERENCIAR USO ESPECIFICO
DETALLE USO ESPECIFICO, VER PLANO N° 6	A



SUELO URBANIZABLE

SUP	SUELO URBANIZABLE PROGRAMADO	I C
	R E IN	1º CUATRIENIO IIC
S-	RESIDENCIAL EQUIPAMEN. INDUSTRIAL	2º CUATRIENIO
SUNP	S.Nº AREA PARA REDACCION DE PLANEAMIENTO PARC.	A-2
	SUELO URBANIZABLE NO PROGRAMADO	AREA REDACCION P.A.U N° DE ORDEN

SUELO NO URBANIZABLE

SNU	SUELO NO URBANIZABLE COMUN
SNU-EP N-A	SUELO NO URBANIZABLE DE ESPECIAL PROTECCION
SNU-EP A-P	SUELO NO URBANIZABLE DE ESPECIAL PROTECCION AGROPECUARIA
SNU-EP F-P	SUELO NO URBANIZABLE DE ESPECIAL PROTECCION FORESTAL Y PAISAJISTICA

- S U ● LIMITE SUELO URBANO
- S U R P ● LIMITE SUELO URBANIZABLE PROGRAMADO
- S U R N P ● LIMITE SUELO URBANIZABLE NO PROGRAMADO Y SUELO URBANIZABLE DELIMITADO
- - - LIMITE DE SECTORES EN SUELO URBANIZABLE PROGRAMADO Y LIMITE DE AREAS EN SUELO URBANIZABLE NO PROGRAMADO
- LIMITE DE ELEMENTOS EXISTENTES DE LOS SISTEMAS LOCALES
- - - LIMITE DE ELEMENTOS DE NUEVA CREACION DE LOS SISTEMAS LOCALES
- - - ELEMENTO LINEAL DEPORTIVO Y DE OCIO



El presente documento ha sido aprobado provisionalmente por el pleno Municipal, en sesión de 18 JULIO 2002.

SECRETARIO

MODIFICACION PUNTUAL DEL P.G.O.U. DE PALENCIA CON ORDENACION DETALLADA

PLANO REGIMEN Y GESTION DE LOS SUELOS URBANIZABLE Y NO URBANIZABLE

ESCALA 1:5000

Nº 1.3

JULIO 2002

ARQUITECTO JUAN CARLOS SANZ BLANCO

1000 E 1:5.000

500

250

100

50

0





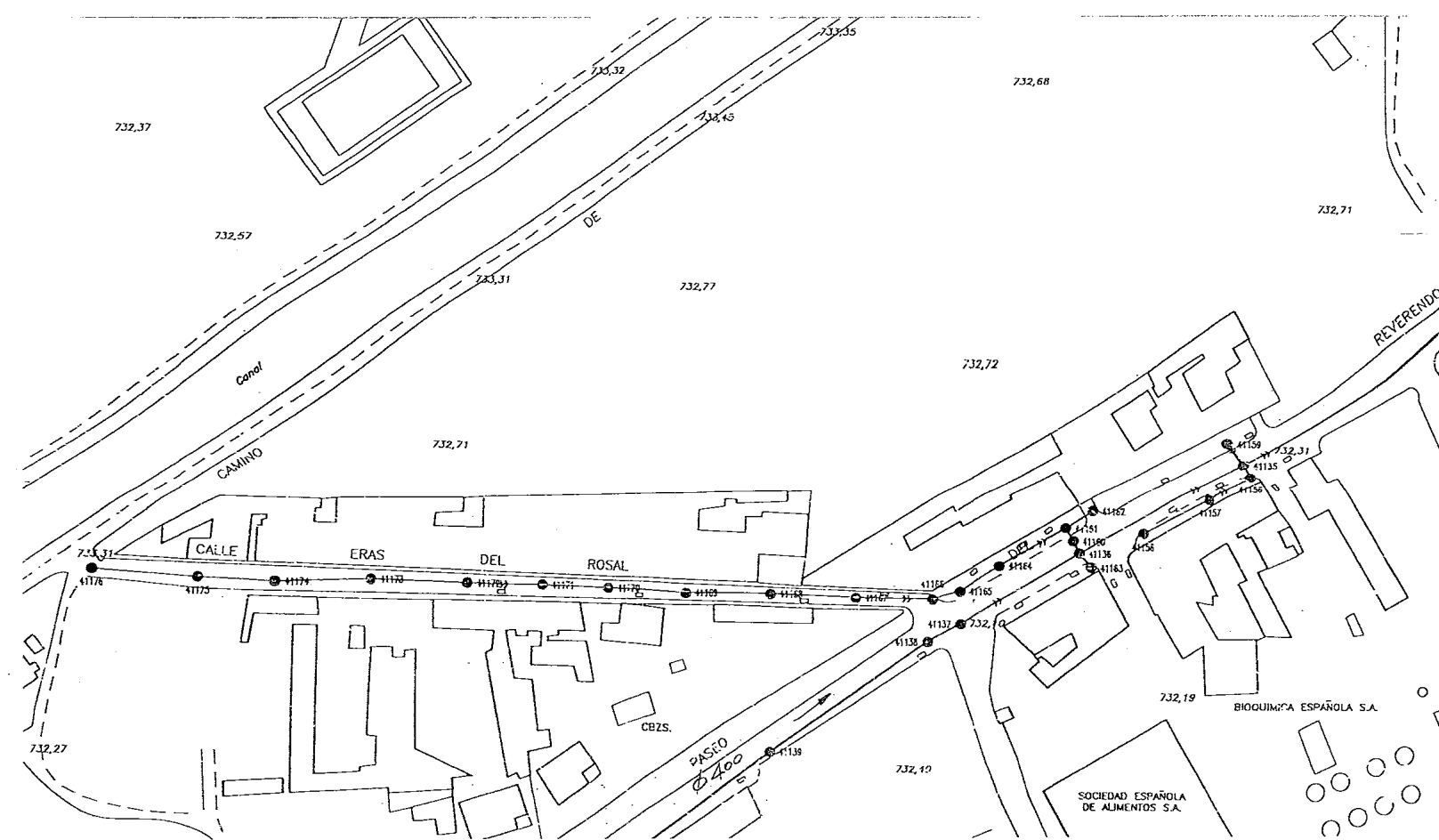
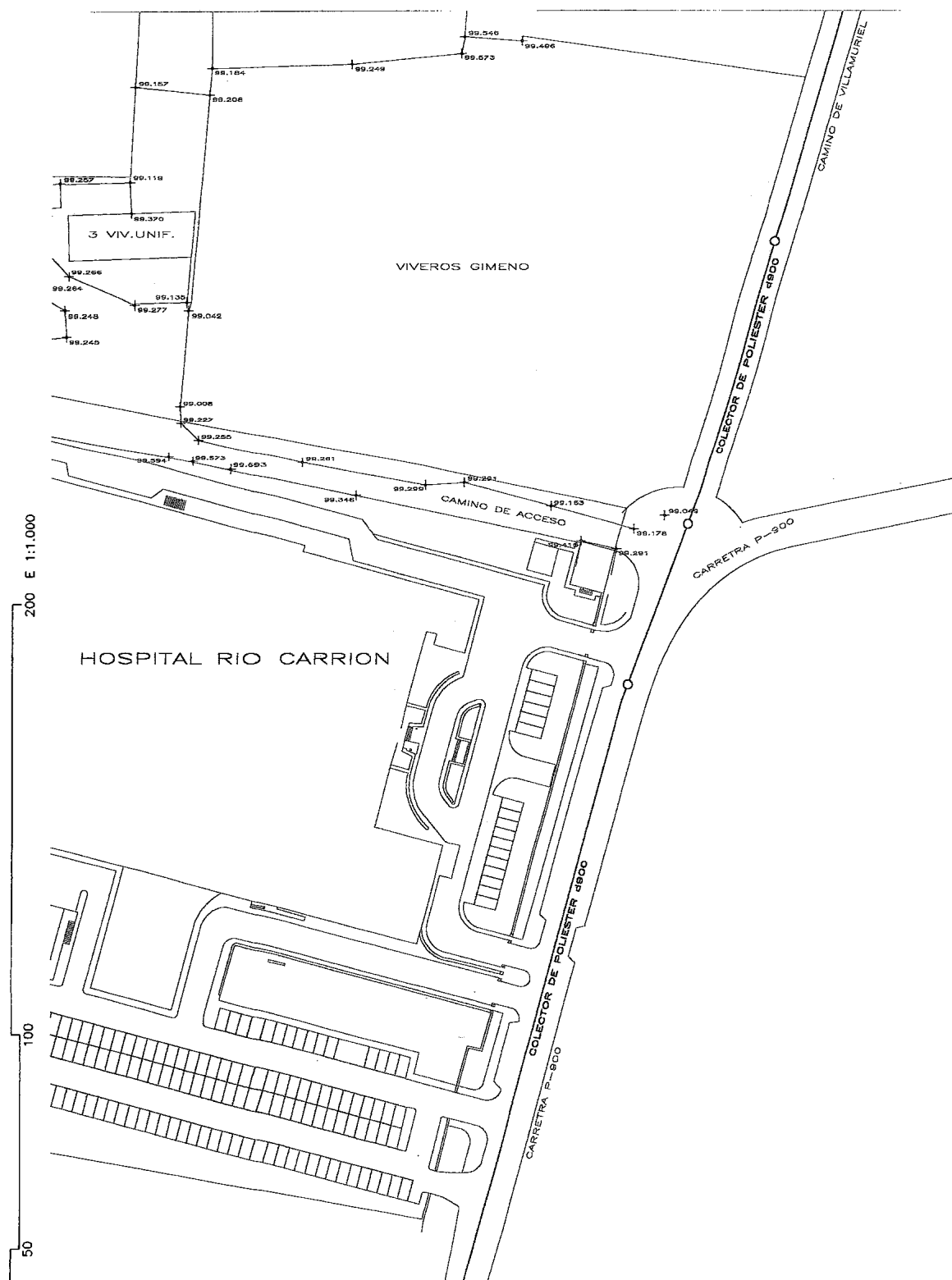
JUNTA DE CASTILLA Y LEÓN
CONSEJO DE ECONOMÍA

El presente documento ha sido aprobado
unánimemente por el Consejo de Fomento
de la zona.

21 ene. 2003

con las previsiones que se establecen en la citada orden.
SECRETARIO DEL CONSEJO DE ECONOMÍA Y ORDENACIÓN
DEL TERRITORIO DE CASTILLA Y LEÓN



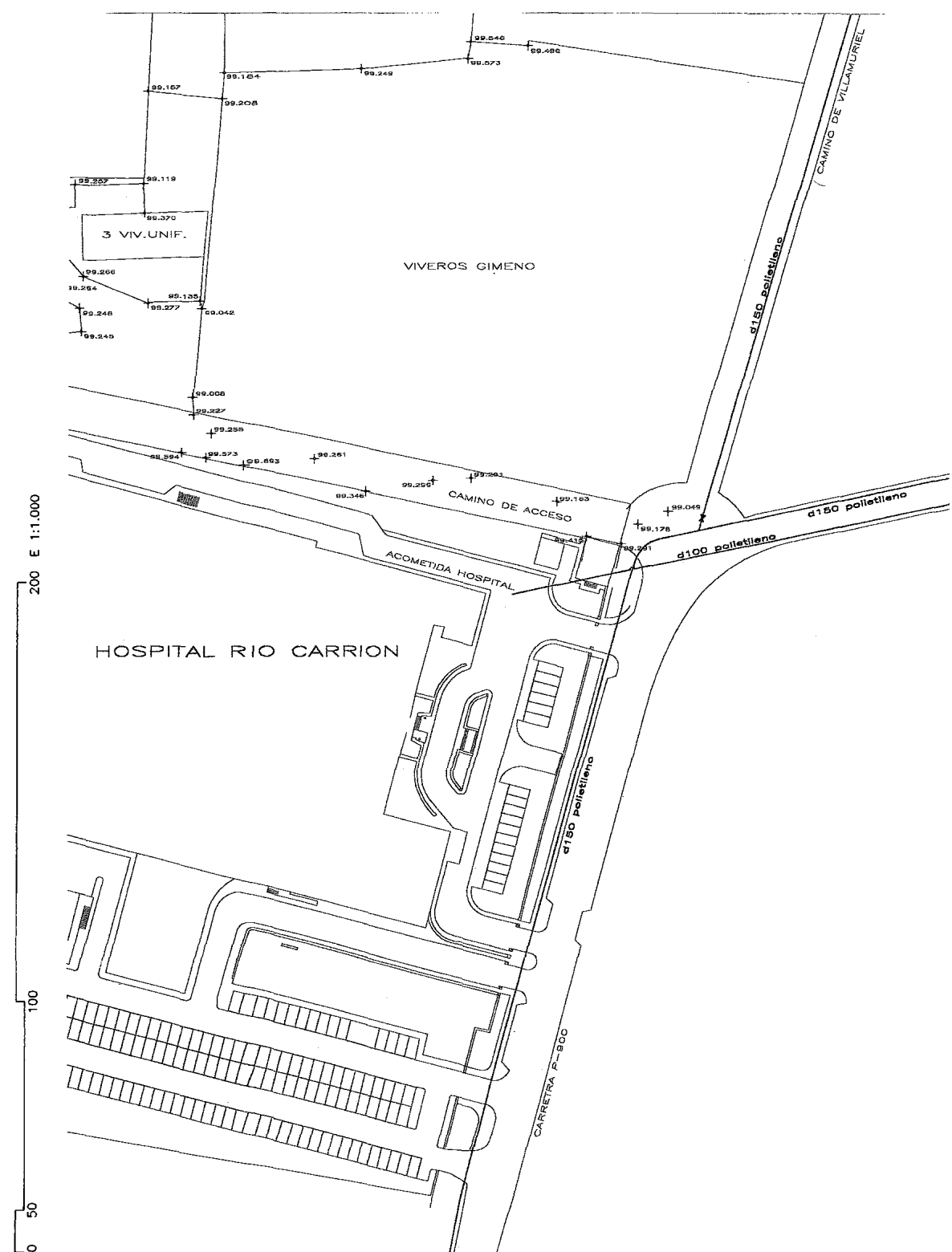


SANEAMIENTO EN PASEO REVERENDO PADRE FAUSTINO CALVO ESCALA 1:1000

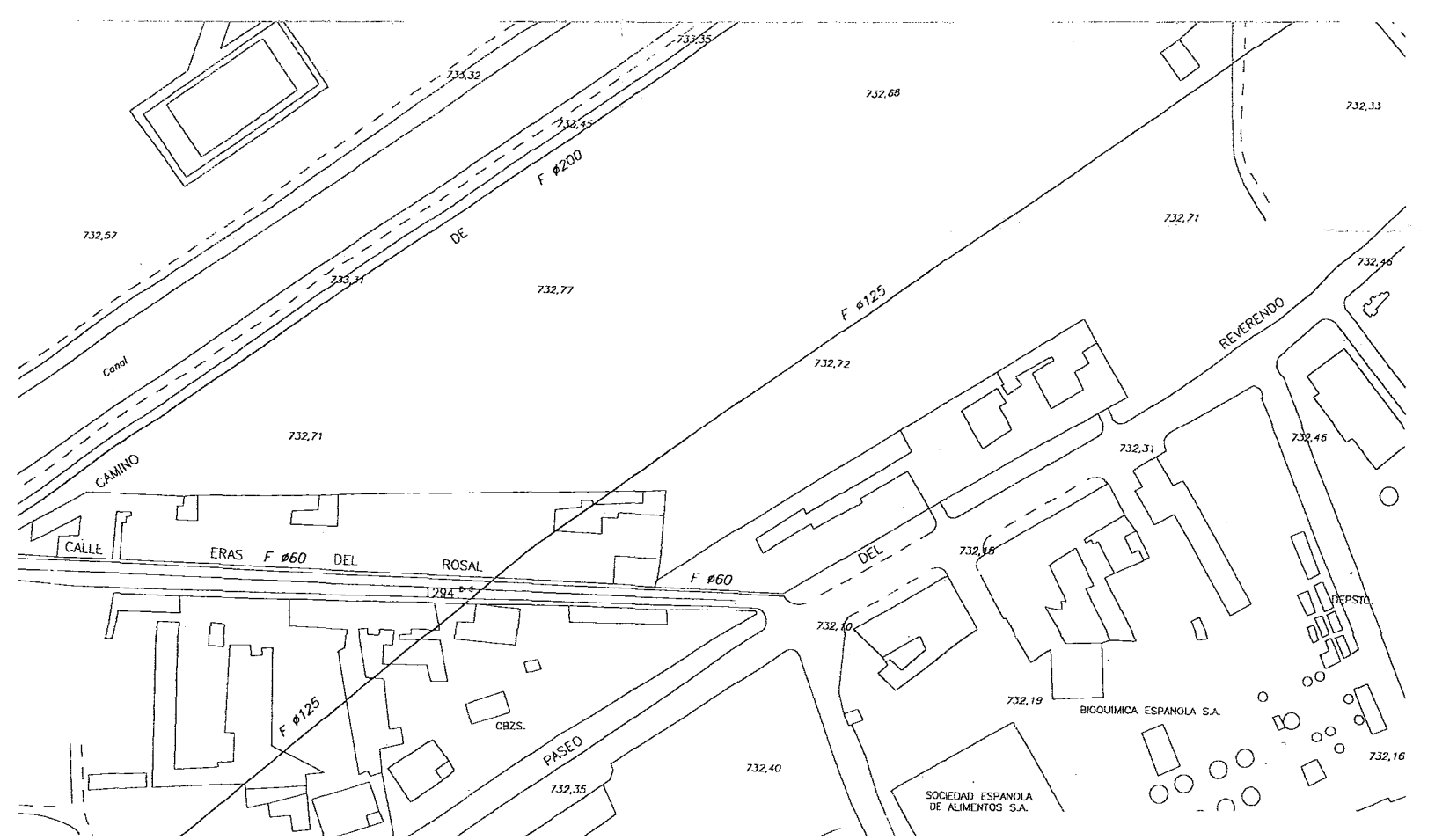
JUNTA DE CASTILLA Y LEÓN
GOBIERNO REGIONAL
El presente documento ha sido aprobado
delos señores: J. J. de la Torre y J. J. de la Torre
21 ENE. 2003
con los señores: J. J. de la Torre y J. J. de la Torre
SECRETARIO DEL CONSEJO DE ORDENACIÓN Y ORDENACIÓN
DEL TERRITORIO DE CASTILLA Y LEÓN

EXCMO. AYUNTAMIENTO DE PALENCIA
DILIGENCIA: El presente documento ha
sido aprobado provisionalmente por el
pleno Municipal, en sesión de 18 JUL. 2002
El SECRETARIO,

MODIFICACION PUNTUAL DEL P.G.O.U. DE PALENCIA CON ORDENACION DETALLADA			
PLANO		ESCALA	
INFRAESTRUCTURAS EXISTENTES. SANEAMIENTO		1:1000	
		No	
		1.5	
JULIO 2002			
ARQUITECTO			
JUAN CARLOS SANZ BLANCO			



ABASTECIMIENTO EN CARRETERA P-900 ESCALA 1:1000



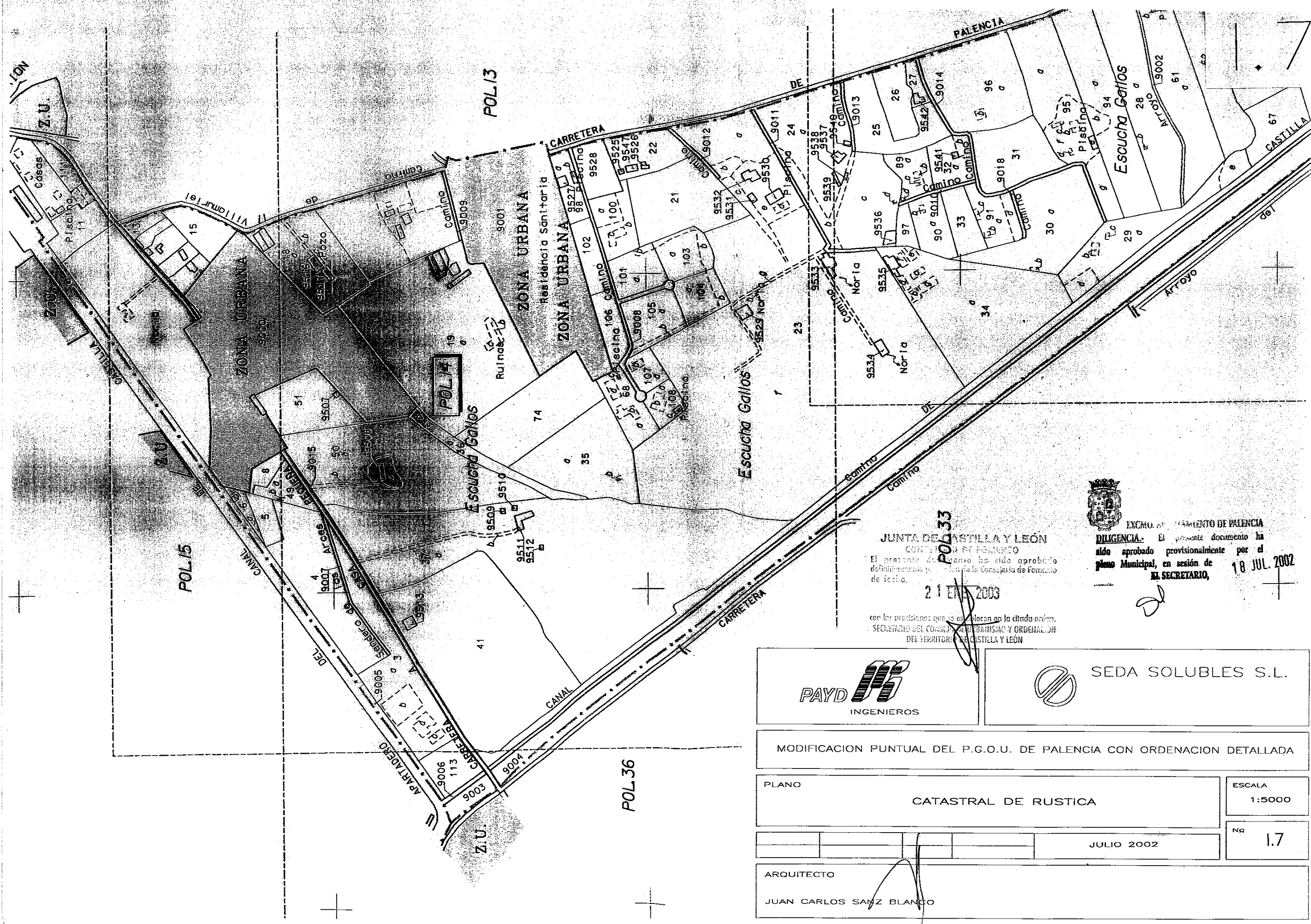
ABASTECIMIENTO EN PASEO REVERENDO PADRE FAUSTINO CALVO ESCALA 1:1000

JUNTA DE CASTILLA Y LEÓN
 GOBIERNO DE PALENCIA
 El presente documento ha sido aprobado por el pleno Municipal, en sesión de 18 JUL. 2002.
 21 ENI 2000
 Se acuerda que se solicite en la dicha orden.
 SEGUIMIENTO DEL CONSEJO DE LA CIUDAD Y GOBERNACIÓN DEL TERRITORIO DE CASTILLA Y LEÓN

EXCMO. AYUNTAMIENTO DE PALENCIA
 DILIGENCIA. El presente documento ha sido aprobado provisionalmente por el pleno Municipal, en sesión de 18 JUL. 2002.
 EL SECRETARIO,

MODIFICACION PUNTUAL DEL P.G.O.U. DE PALENCIA CON ORDENACION DETALLADA			
PLANO INFRAESTRUCTURAS EXISTENTES. ABASTECIMIENTO		ESCALA 1:1000	
JULIO 2002		No 1.6	
ARQUITECTO JUAN CARLOS SANZ BLANCO			

0 50 100 150 200 250 500 1000 E 1:5.000



JUNTA DE CASTILLA Y LEÓN
CONSEJO DE FOMENTO
 El presente documento ha sido aprobado definitivamente por la Junta de Fomento de fecha, **21 EN 2003**
 con las precisiones que se indican en la citada orden.
 SECRETARIO DEL CONSEJO DE FOMENTO Y ORDENACIÓN DEL TERRITORIO DE CASTILLA Y LEÓN



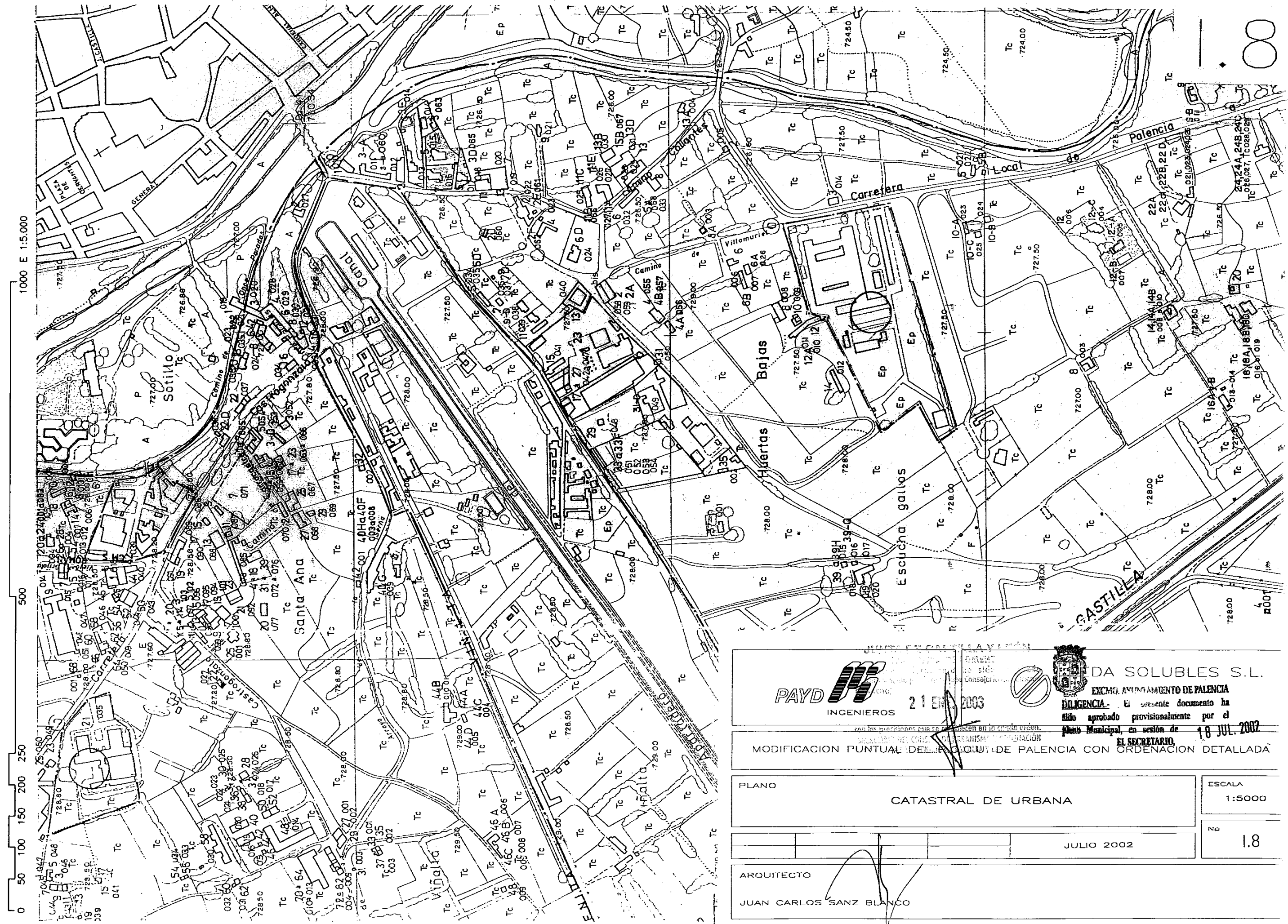
EXCMO. AYUNTAMIENTO DE PALENCIA
DILIGENCIA. El presente documento ha sido aprobado provisionalmente por el **pleno Municipal**, en sesión de **18 JUL. 2002**, en el **SECRETARIO**.


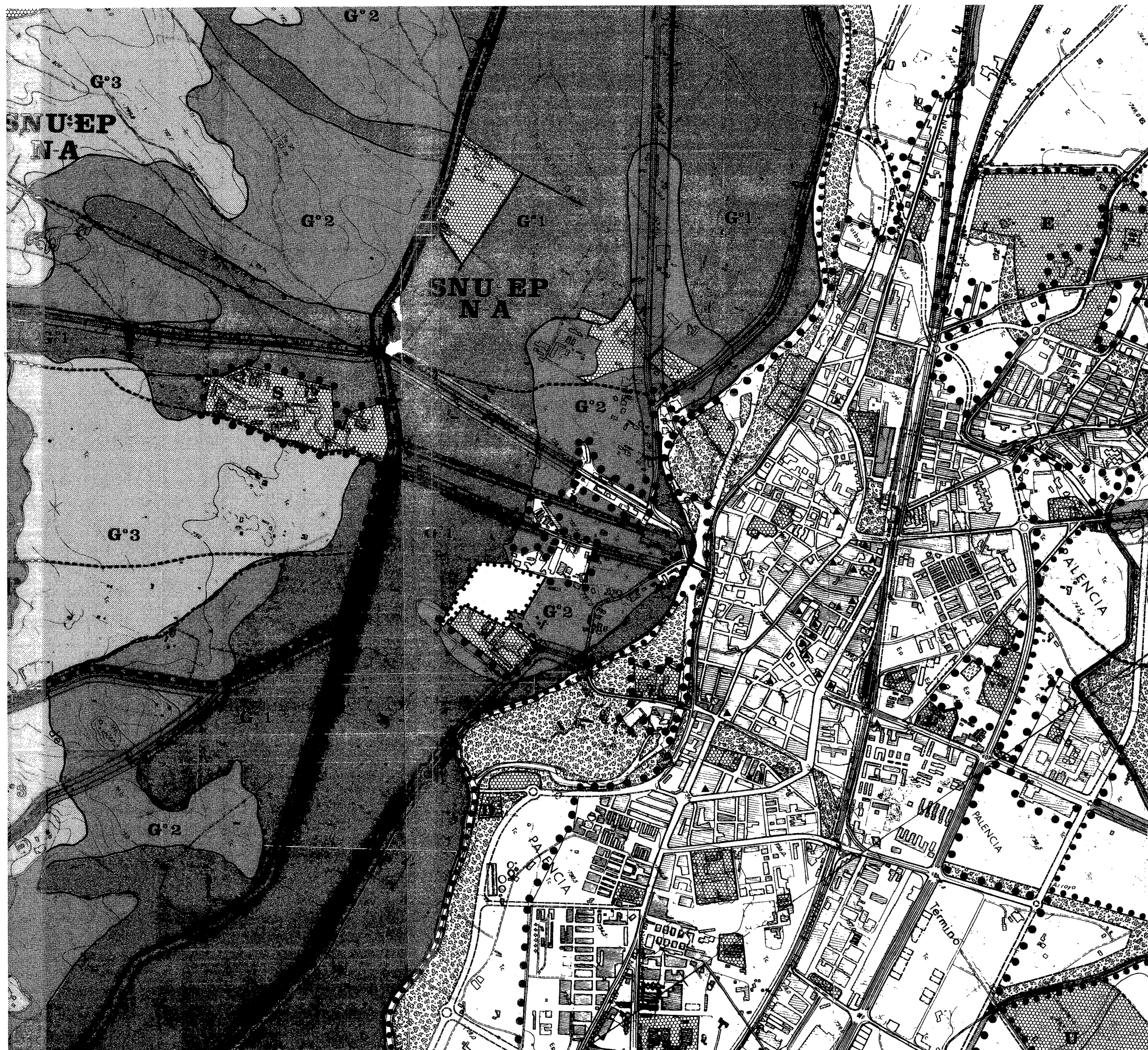


SEDA SOLUBLES S.L.

MODIFICACION PUNTUAL DEL P.G.O.U. DE PALENCIA CON ORDENACION DETALLADA

PLANO				CATASTRAL DE RUSTICA		ESCALA 1:5000
				JULIO 2002		Nº 1.7
ARQUITECTO						
JUAN CARLOS SANZ BLANCO						





SUELO NO URBANIZABLE

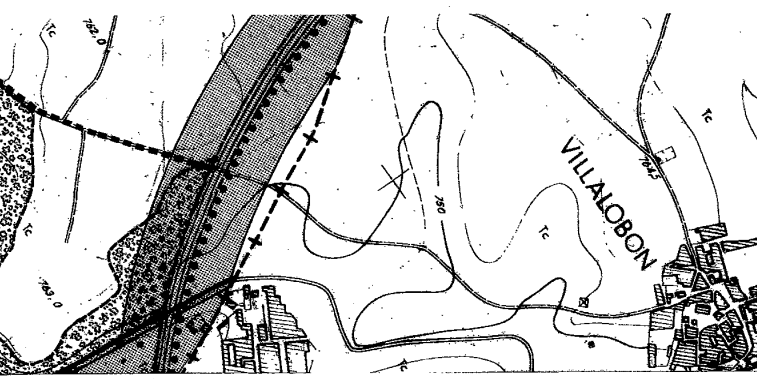
SNU	SUELO NO URBANIZABLE COMÚN	GRADO DE PROTECCION
SNU-EP N-A	SUELO NO URBANIZABLE DE ESPECIAL PROTECCION POR SU VALOR NATURAL Y AMBIENTAL DE ACUERDO CON LAS CONCLUSIONES DEL ESTUDIO DEL MEDIO FISICO NATURAL PRESENTE ENTRE LA MARGEN DERECHA DEL RIO CARRION Y LOS PARAMOS EN EL T.MUNICIPAL DE PALENCIA	G°1 MAXIMA P. G°2 MEDIA P. G°3 P.
SNU-EP A-P	SUELO NO URBANIZABLE DE ESPECIAL PROTECCION AGROPECUARIA	
SNU-EP F-P	SUELO NO URBANIZABLE DE ESPECIAL PROTECCION FORESTAL Y PAISAJISTICA	

- LIMITE SUELO URBANO
- LIMITE SUELO URBANIZABLE PROGRAMADO
- LIMITE SUELO URBANIZABLE NO PROGRAMADO Y SUELO URBANIZABLE DELIMITADO

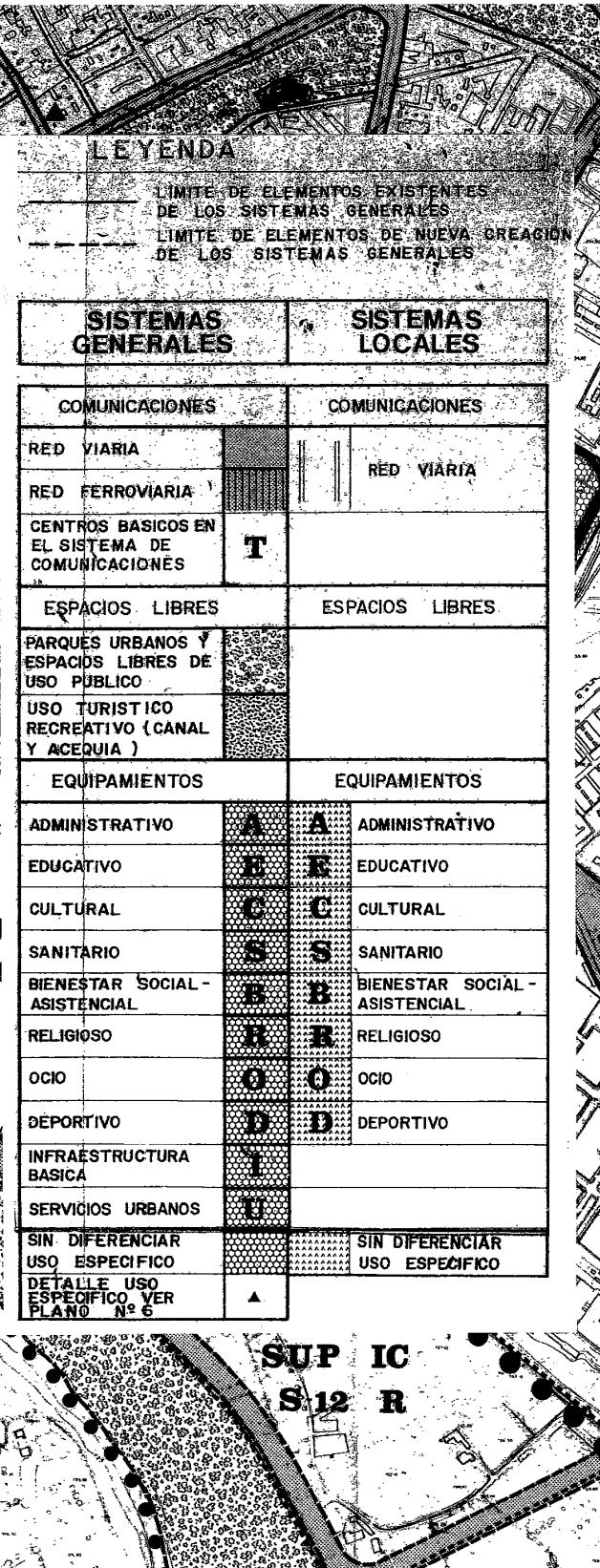
----- ITINERARIOS PEATONALES Y/O ECUESTRES TURISTICO- RECREATIVO EXISTENTE.

----- ELEMENTO LINEAL DEPORTIVO Y DE OCIO

----- ZONA DE AFECCION SUJETA A LO ESTABLECIDO POR LA LEY 25/1988 DE 29 DE JULIO DE CARRETERAS DEL M.O.P.U. O POR LA LEY 2/1990 DE 16 DE MARZO DE LA COMUNIDAD DE CASTILLA Y LEON



PAYD INGENIEROS	CASTILLA Y LEÓN EXCMO. AYUNTAMIENTO DE PALENCIA	DASOLUBLES S.L. El presente documento aprobado provisionalmente en sesión de 4 de mayo de 2002.
MODIFICACION PUNTUAL DEL P.G.O.U. DE PALENCIA CON ORDENACION DETALLADA DEL TERRITORIO DE CASTILLA Y LEÓN		
PLANO	CLASIFICACION DEL SUELO Y REGULACION PORMENORIZADA DEL SUELO NO URBANIZABLE	ESCALA 1:10000
ARQUITECTO JUAN CARLOS SANZ BLANCO		NO O.1.1
JULIO 2002		



0.1.2

SUELO URBANIZABLE				
SUP	SUELO URBANIZABLE PROGRAMADO			I C
	R	E	IN	1º CUATRIENIO
	RESIDENCIAL	EQUIPAMEN.	INDUSTRIAL	I I C
			2º CUATRIENIO	
S-	S.Nº AREA PARA REDACCION DE PLANEAMIENTO PARC.			
SUNP	SUELO URBANIZABLE NO PROGRAMADO			A: 2
	R			AREA REDACCION P.A.U Nº DE ORDEN
SUELO NO URBANIZABLE				
SNU	SUELO NO URBANIZABLE COMUN			
SNU-EP N-A	SUELO NO URBANIZABLE DE ESPECIAL PROTECCION			
SNU-EP A-P	SUELO NO URBANIZABLE DE ESPECIAL PROTECCION AGROPECUARIA			
SNU-EP F-P	SUELO NO URBANIZABLE DE ESPECIAL PROTECCION FORESTAL Y PAISAJISTICA			

● ● ●

S U

LIMITE SUELO URBANO

● ● ●

SURP

LIMITE SUELO URBANIZABLE PROGRAMADO

● ● ● ● ●

SUNRP

LIMITE SUELO URBANIZABLE NO PROGRAMADO Y SUELO URBANIZABLE DELIMITADO

LIMITE DE SECTORES EN SUELO URBANIZABLE PROGRAMADO Y LIMITE DE AREAS EN SUELO URBANIZABLE NO PROGRAMADO

LIMITE DE ELEMENTOS EXISTENTES DE LOS SISTEMAS LOCALES

LIMITE DE ELEMENTOS DE NUEVA CREACION DE LOS SISTEMAS LOCALES

COMUNTA DE CASTELLON

INGENIEROS

de fecha: 21 de mayo de 2002

MODIFICACION PUNTUAL DEL P.G.O.U. DE PALENCIA CON ORDENACION DETALLADA en los predios que se indican a continuación:

SECRETARIO DEL CONCELLO DE PALENCIA: D. CARLOS DEL TERRADO

DA SOLUBLES S.L.

EXCMO. AYUNTAMIENTO DE PALENCIA

Diligencia: El presente documento ha sido aprobado provisionalmente por el pleno Municipal, en sesión de 18 JUL. 2002

EL SECRETARIO

PLANOS

CLASIFICACION DEL SUELO Y REGULACION DE USOS GLOBALES EN EL SUELO NO URBANIZABLE

ESCALA

1:5000




ARQUITECTO

JUAN CARLOS SANZ BLANCO

JULIO 2002

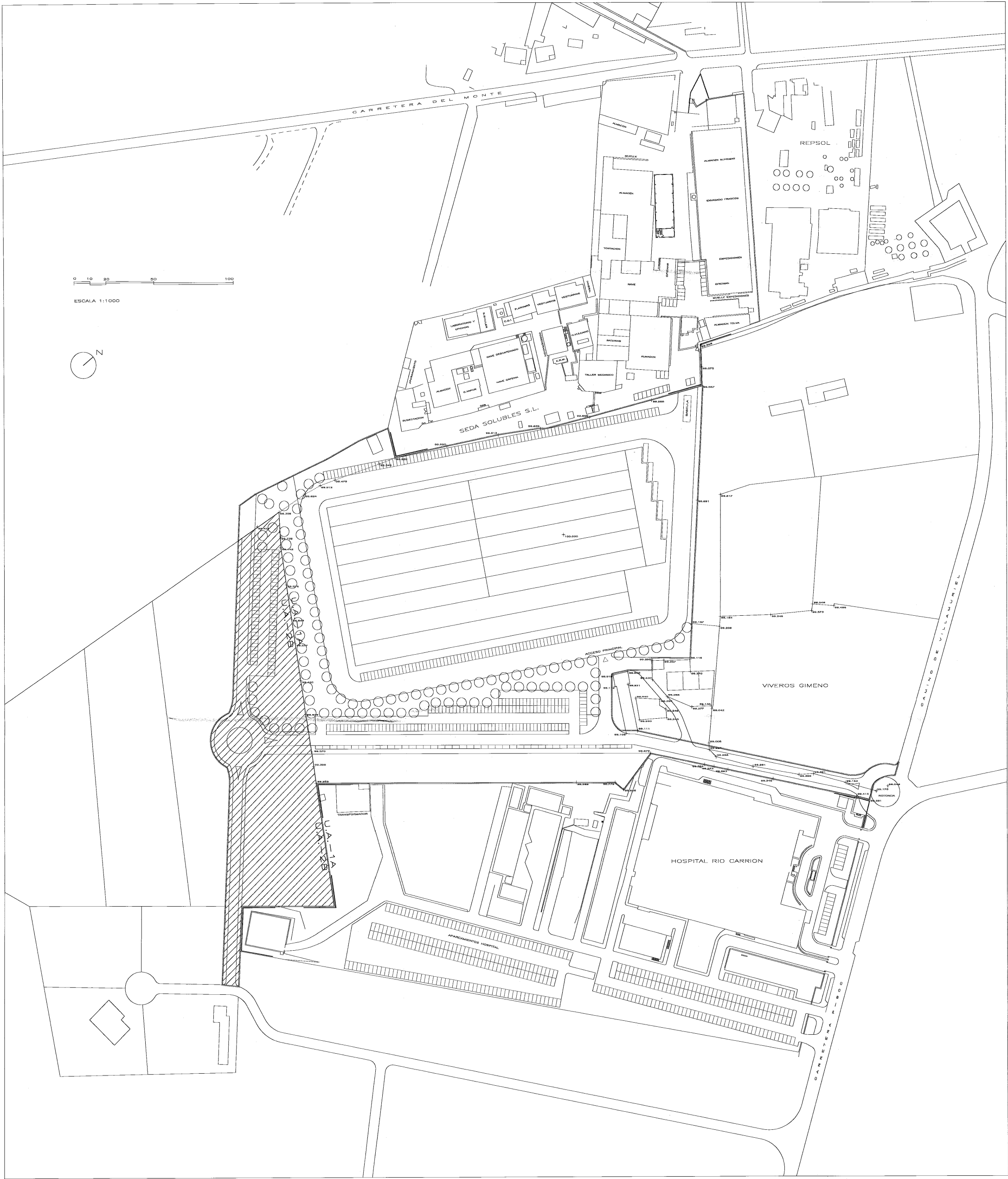
Nº

0.1.2

PAYD  INGENIEROS	AYUNTAMIENTO DE CASTUELA CONSEJERIA DE INGENIEROS delimitativamente por finca de da fecha,	 AYUNTAMIENTO DE CASTUELA C/ Mayorazgo, 10 06010 Castuera (Badajoz)	 EXCMO. AYUNTAMIENTO DE PALENCIA DILIGENCIA: El presente documento ha sido aprobado provisionalmente por el pleno Municipal, en sesión de EL SECRETARIO: 18 JUL 2002
	MODIFICACION PUNTUAL DEL R.D.G.O.U. DE PALENCIA CON ORDENACION DETALLADA en las condiciones que se detallan en el anexo.		

NOTA:
EL PRESENTE DOCUMENTO ES COPIA DE SU ORIGINAL DEL QUE ES AUTOR
EL ARQUITECTO JUAN CARLOS SANZ BLANCO. SU UTILIZACION TOTAL O
PARCIAL, SIN CONSENTIR ANTELAZADO, REPRODUCCION O DISTRIBUCION, REQUERIRIA LA PREVIA AUTORIZACION EXPRESA DE SU AUTOR QUEDANDO
EN TODO CASO PROHIBIDA CUALQUIER MODIFICACION UNILATERAL DEL MISMO.

0.2



DELIMITACION DEL SECTOR
SUELO URBANO CONSOLIDADO
SUELO URBANIZABLE DELIMITADO
UNIDAD DE ACTUACION - 1A (SEDA)
UNIDAD DE ACTUACION - 2B (HOSPITAL)

JUNTA DE CASTILLA Y LEÓN
CONSEJO DE INICIATIVA
El presente documento ha sido aprobado
deliberadamente por el Consejo de Iniciativa
de fecha: 21 de Julio de 2003
con las previsiones que se establecen en la Ley de Urbanismo,
según lo dispuesto en el artículo 18 de la Ley de Urbanismo
de Castilla y León

SEDA SOLUBLES S.L.
El presente documento ha sido aprobado
deliberadamente por el Consejo de Iniciativa
de fecha: 21 de Julio de 2003
con las previsiones que se establecen en la Ley de Urbanismo,
según lo dispuesto en el artículo 18 de la Ley de Urbanismo
de Castilla y León

PAYO INGENIEROS
SEDA SOLUBLES S.L.
MODIFICACION PUNTUAL DEL P.G.O.U. DE PALENCIA CON ORDENACION DETALLADA
PLANO: ORDENACION GENERAL. UNIDADES DE ACTUACION
ARQUITECTO: JUAN CARLOS SANZ BLANCO
ESCALA: 1:1000
Nº: 0.2
JULIO 2002

NOTA:
EL PRESENTE DOCUMENTO ES COPIA DE SU ORIGINAL DEL QUE ES AUTÓR
EL ARQUITECTO JUAN CARLOS SANZ BLANCO. SU UTILIZACIÓN TOTAL O
PARCIAL, ASÍ COMO CUALQUIERA REPRODUCCIÓN O CESIÓN A TERCEROS,
REQUERIRÁ LA PREVA AUTORIZACIÓN EXPRESA DE SU AUTÓR QUEDANDO
EN TODO CASO PROHIBIDA CUALQUIER MODIFICACIÓN UNILATERAL DEL MISMO.

0.3

0 10 20 30 40 50 60 70 80 90 100

ESCALA 1:1000



CARRETERA DEL MONTE

REPSOL

SEDA SOLUBLES S.L.

VIVEROS GIMENO

HOSPITAL RIO CARRION

APARCAMIENTO HOSPITAL

SUPERFICIES:

SUPERFICIE TOTAL ORDENADA	64.632,00 M2
U.A.-1A	
AMPLIACION SEDAS SOLUBLES S.L.	53.052,00 M2
U.A.-2B	
AMPLIACION HOSPITAL RIO CARRION	11.580,00 M2

U.A.-1A SEDAS SOLUBLES S.L.

A.I. AREA INDUSTRIAL	23.212,00 M2
(SUPERFICIE EDIFICABLE)	(18.250,00 M2)
R.V.PR. RED VIARIA PRIVADA	8.596,00 M2
Z.V.PR. ZONA VERDE PRIVADA	862,00 M2
A.PR. APARCAM. PRIVADOS (183 uds)	2.013,00 M2
R.R.V.PR. RESERVA RED VIARIA PRIV.	1.230,00 M2
TOTAL SUPERFICIE PRIVADA	35.913,00 M2
E.P. EQUIPAMIENTO PUBLICO	3.650,00 M2
E.L.U.P. ESP. LIBRE USO PUBL.	5.146,00 M2
A.P. APARCAM. PUBLICOS (183 uds)	3.175,00 M2
R.V. RED VIARIA	4.953,00 M2
R.R.V. RESERVA RED VIARIA	215,00 M2
TOTAL SUP. CESION OBLIG. Y GRATUITA	17.139,00 M2

U.A.-2B HOSPITAL RIO CARRION

E.P.R. EQUIPAMIENTO PRIVADO	4.511,00 M2
E.L.U.P. ESP. LIBRE USO PUBLICO	2.045,00 M2
R.V. RED VIARIA	3.807,00 M2
A.P. APARCAM. PUBLICOS (67 uds)	1.217,00 M2
SUPERFICIE TOTAL UNIDAD	11.580,00 M2

JUNTA DE CAMBIO Y EXCHANGIO
C/ALFONSO XIMENES, 10
El presente documento es una reproducción
autorizada por el Ayuntamiento de Valencia
de fecha: 21 ENE. 2003
con las previsiones que se establecen en la Ley de Urbanismo
SECRETARÍA DEL CONCEJO REGULADOR Y SUPERVISOR
DEL TERRITORIO URBANO, DEL VECINDARIO Y DEL RÍO

EXCMO. ALCALDE DE VALENCIA
DILIGENCIA: El presente documento es
así aprobado provisionalmente por el
pleno Municipal en sesión de 18 JULIO 2002
EL SECRETARIO

PAYD
INGENIEROS

SEDA SOLUBLES S.L.

MODIFICACION PUNTUAL DEL P.G.O.U. DE PALENCIA CON ORDENACION DETALLADA

PLANO
ORDENACION DETALLADA. ZONIFICACION

ESCALA
1:1000

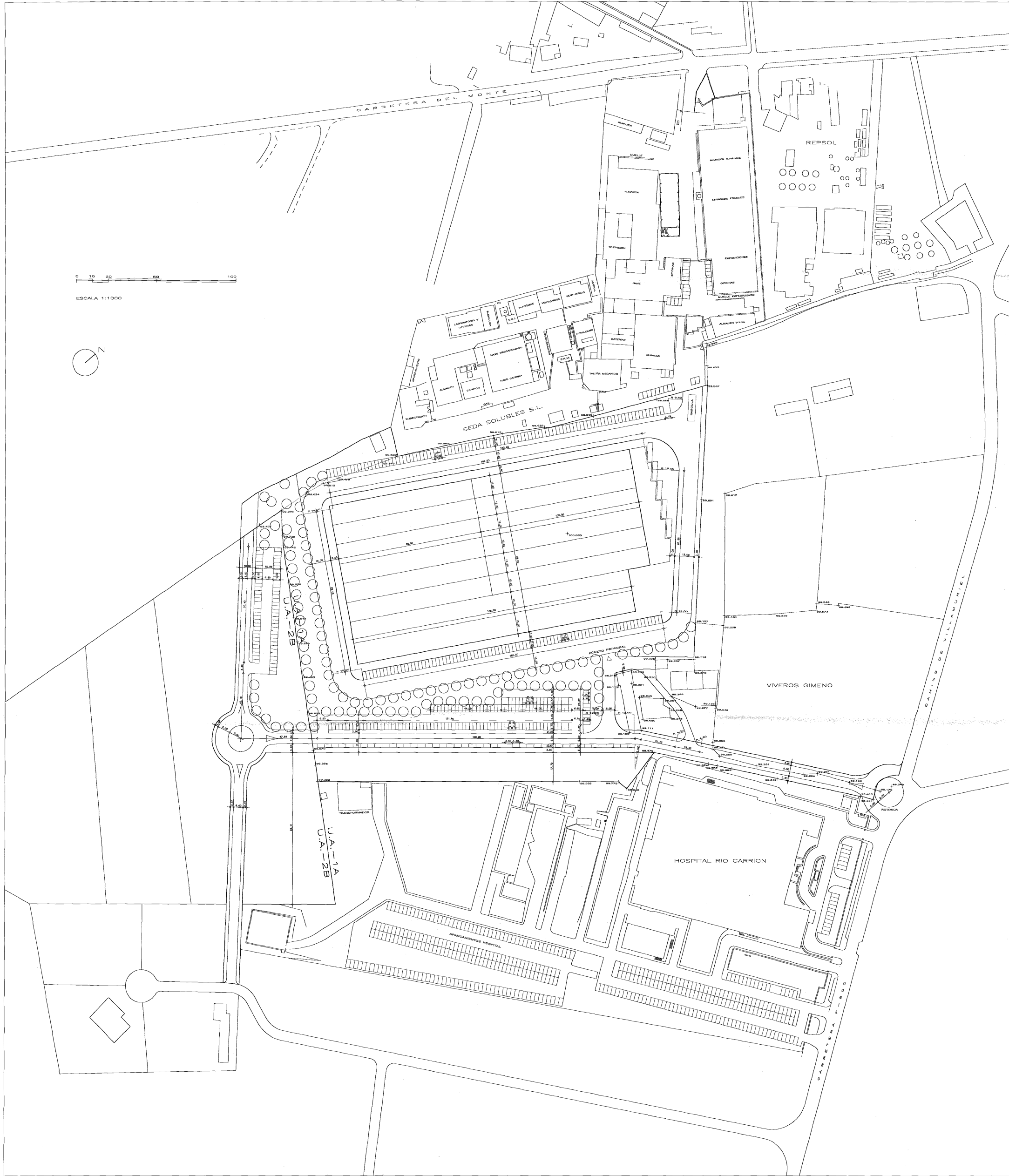
No
0.3

ARQUITECTO
JUAN CARLOS SANZ BLANCO

NOTA:
EL PRESENTE DOCUMENTO ES COPIA DE SU ORIGINAL, DEL QUE ES AUTOR
EL PROYECTISTA JUAN CARLOS SANZ BLANCO, SU UTILIZACION TOTAL O
PARCIAL, ASI COMO CUALQUIER REPRODUCCION O CESION A TERCEROS,
REQUERIRA LA PREVENIA AUTORIZACION ESCRITA DE SU AUTOR QUEDANDO
EN TODO CASO PROHIBIDA CUALQUIER MODIFICACION DEL MISMO.

0.4

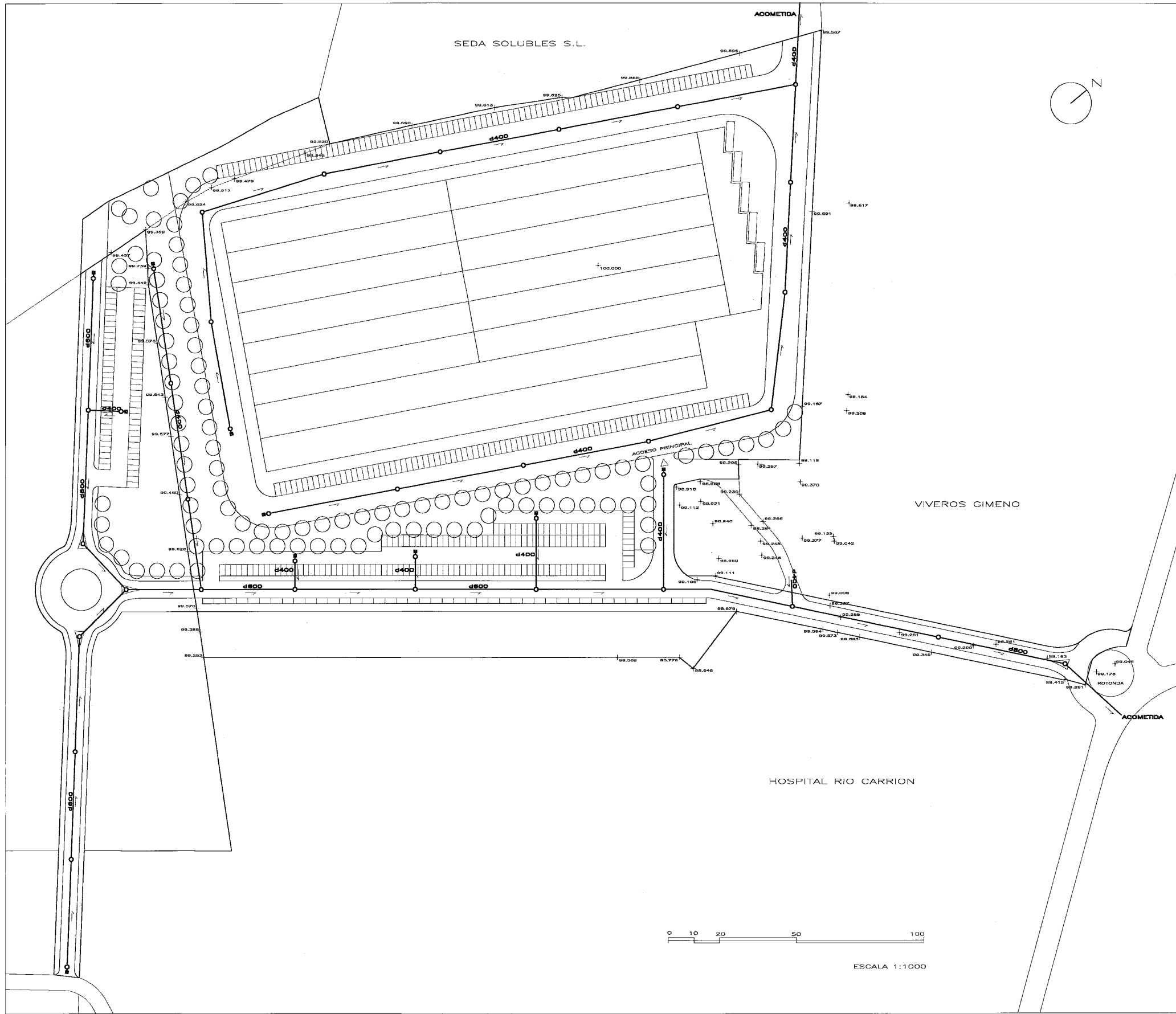
0 10 20 50 100
ESCALA 1:1000



JUNTA DE CASTILLA Y LEON
GOBIERNO REGIONAL DE
CASTILLA Y LEON
El presente documento ha
sido aprobado parcialmente por el
pleno Municipal, en sesión de
18 JUL. 2002

ENCARGO ATENDIMIENTO DE PALENCIA
El presente documento ha
sido aprobado parcialmente por el
pleno Municipal, en sesión de
18 JUL. 2002

MODIFICACION PUNTUAL DEL P.G.O.U. DE PALENCIA CON ORDENACION DETALLADA			
PLANO		ESCALA	
ORDENACION DETALLADA. ALINEACIONES Y RASANTES		1:1000	
No		0.4	
JULIO 2002			
ARQUITECTO			
JUAN CARLOS SANZ BLANCO			



NOTA:
EL PRESENTE DOCUMENTO ES COPIA DE SU ORIGINAL DEL QUE ES AUTOR
EL ARQUITECTO JUAN CARLOS SANZ BLANCO. SU UTILIZACION TOTAL O
PARCIAL, ASI COMO CUALQUIER REPRODUCCION O CESION A TERCEROS,
REQUERIRA LA PREVIA AUTORIZACION EXPRESA DE SU AUTOR QUEDANDO
EN TODO CASO PROHIBIDA CUALQUIER MODIFICACION UNILATERAL DEL MISMO.

0.6

MEMORIA DE SANEAMIENTO


— CONDUCCION DE FIBROCEMENTO
○ POZO
■ CAMARA DE DESCARGA

JUNTA DE GOBIERNO DE LEÓN
CONSEJO DE GOBIERNO
El presente documento ha sido aprobado
definitivamente por el pleno Municipal, en sesión de
fecha, 21 ENERO 2003
con las modificaciones que se han acordado en la sesión
SECRETARIO DEL CONCEJO DE GOBIERNO Y ORDENACIÓN
DEL TERRITORIO, URBANISMO Y OBRAS PÚBLICAS

EXCMO. AYUNTAMIENTO DE PALENCIA
DILIGENCIA: El presente documento ha
sido aprobado provisionalmente por el
pleno Municipal, en sesión de 18 JUL. 2002
EL SECRETARIO,

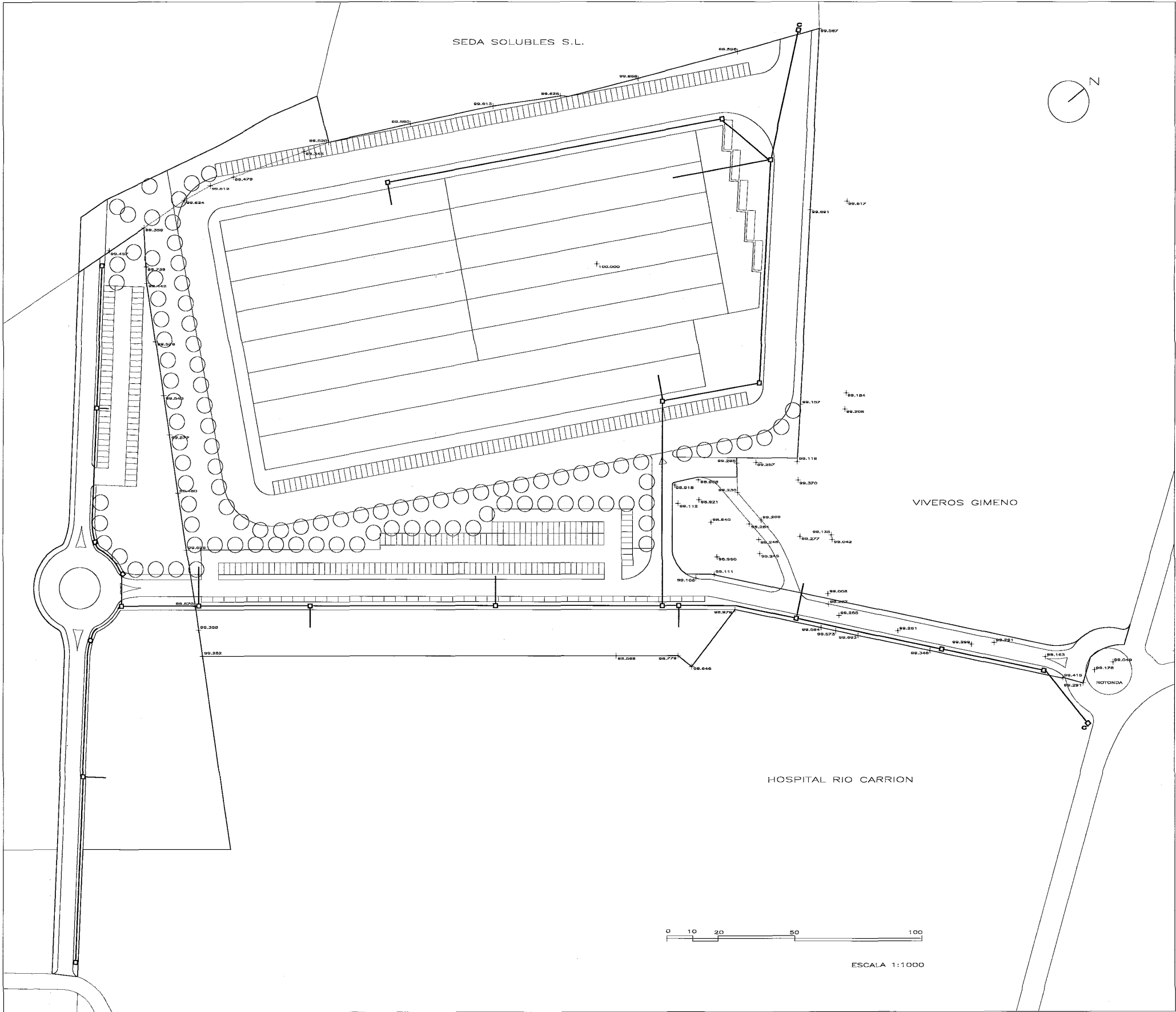
MODIFICACION PUNTUAL DEL P.G.O.U. DE PALENCIA CON ORDENACION DETALLADA			
PLANO		RED DE SANEAMIENTO	
		ESCALA 1:1000	
		No 0.6	
		JULIO 2002	
ARQUITECTO JUAN CARLOS SANZ BLANCO			



 EXCMO. AYLAMIENTO DE PALENCIA
DILIGENCIA: El presente docu. ha
sido aprobado provisionalmente el
pleno Municipal, en sesión de
EL SECRETARIO, 18 JUL. 2002

 SEDA SOLUBLES S.L.

ARQUITECTO
JUAN CARLOS SANZ BLANCO



NOTA:
EL PRESENTE DOCUMENTO ES COPIA DE SU ORIGINAL DEL QUE ES AUTOR
EL ARQUITECTO JUAN CARLOS SANZ BLANCO. SU UTILIZACION TOTAL O
PARCIAL, ASI COMO CUALQUIER REPRODUCCION O CESION A TERCEROS,
REQUERIRA LA PREVIA AUTORIZACION EXPRESA DE SU AUTOR QUEDANDO
EN TODO CASO PROHIBIDA CUALQUIER MODIFICACION UNILATERAL DEL MISMO.

0.8

MEMORIA DE ENERGIA ELECTRICA

— CONDUCCION 6x150

□ ARQUETA CONEXION

□ ARQUETA ACOMETIDA Y DERIVACION

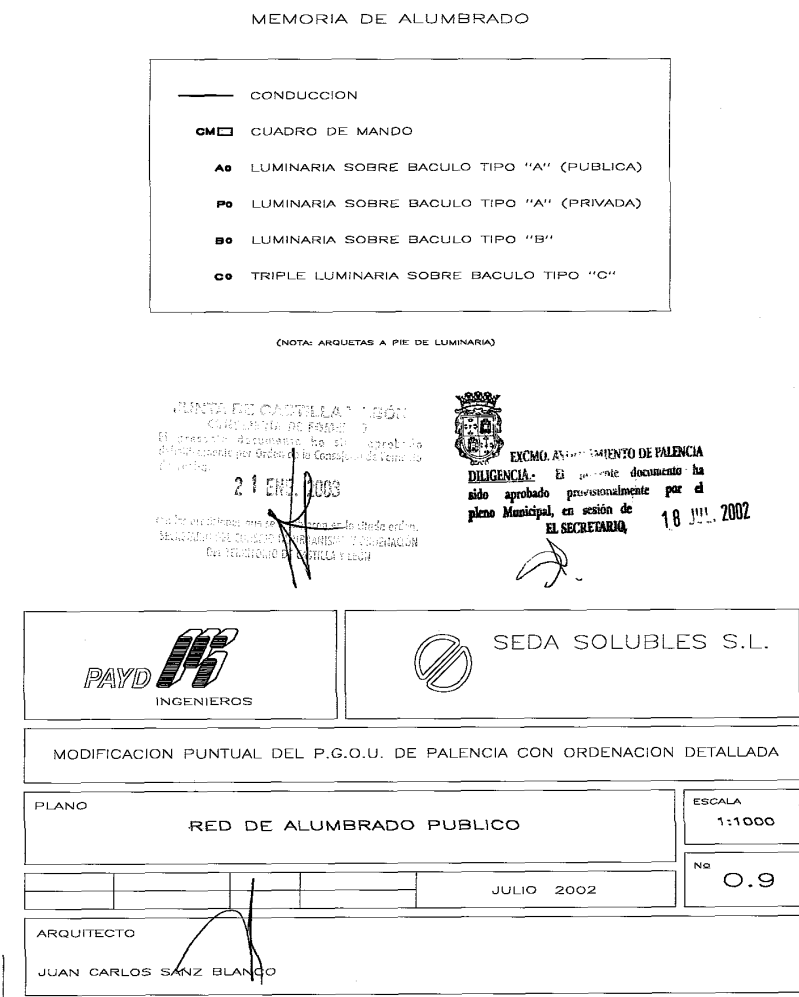
JUNTA DE CASTILLA Y LEÓN
CONSEJO DE GOBIERNO
El presente documento ha sido aprobado
por el pleno Municipal, en sesión de 18 de Julio de 2002
EL SECRETARIO,

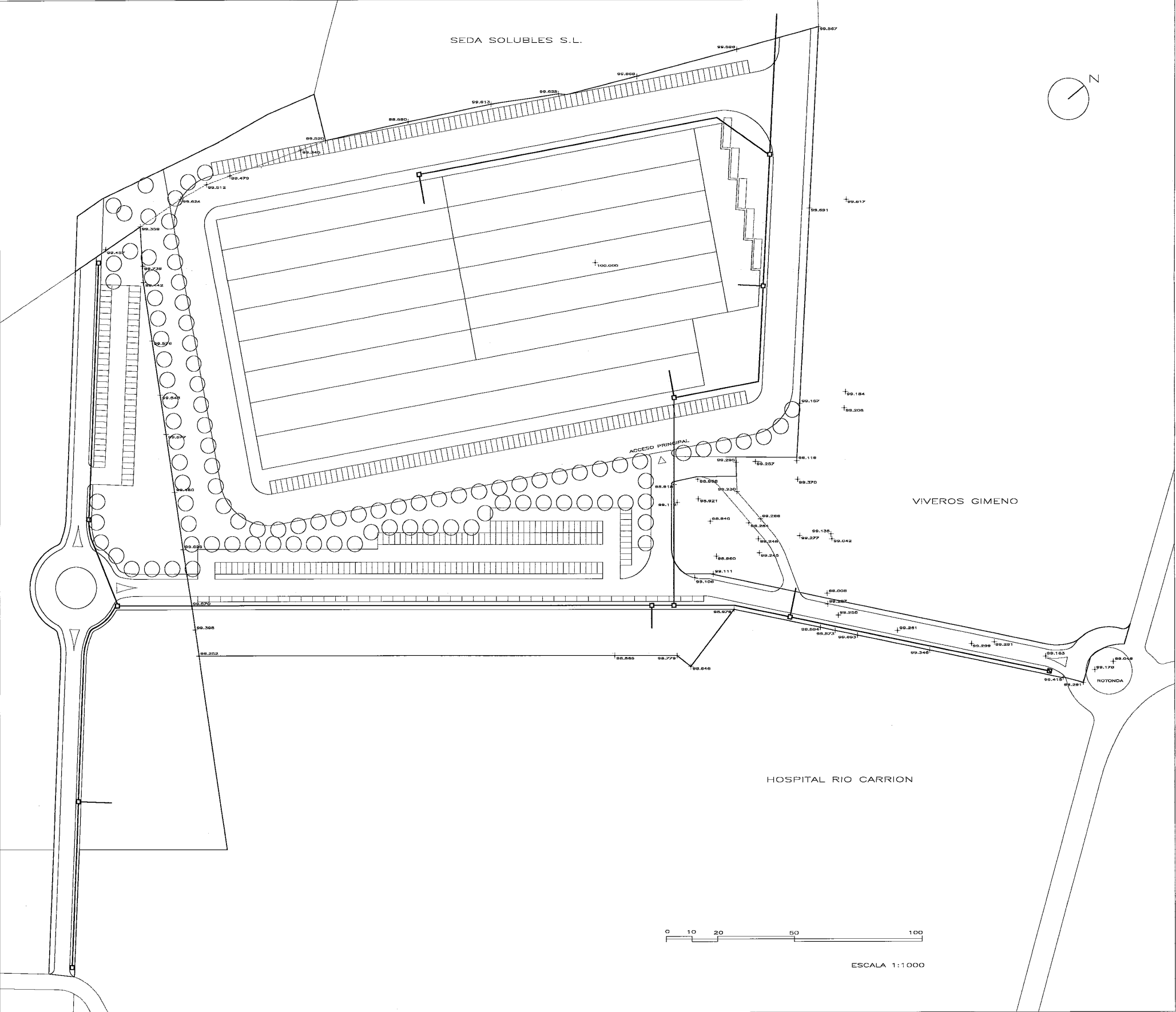
21 JUL 2003

con los poderes que se otorgan en la citada orden.
SECRETARIO DE GOBIERNO, PLANEACION Y ORDENACION
DEL TERRITORIO DE CASTILLA Y LEÓN

EXCMO. AYUNTAMIENTO DE PALENCIA
DILIGENCIA: El presente documento ha
sido aprobado provisionalmente por el
pleno Municipal, en sesión de 18 de Julio de 2002
EL SECRETARIO,

MODIFICACION PUNTUAL DEL P.G.O.U. DE PALENCIA CON ORDENACION DETALLADA	
PLANO	RED DE ENERGIA ELECTRICA
ESCALA	1:1000
No	0.8
JULIO 2002	
ARQUITECTO	
JUAN CARLOS SANZ BLANCO	





NOTA:
EL PRESENTE DOCUMENTO ES COPIA DE SU ORIGINAL DEL QUE ES AUTOR
EL ARQUITECTO JUAN CARLOS SANZ BLANCO. SU UTILIZACION TOTAL O
PARCIAL, ASI COMO CUALQUIER REPRODUCCION O CESION A TERCEROS,
REQUERIRA LA PREVIA AUTORIZACION EXPRESA DE SU AUTOR QUEDANDO
EN TODO CASO PROHIBIDA CUALQUIER MODIFICACION UNILATERAL DEL MISMO.

0.10

MEMORIA DE TELECOMUNICACIONES

— CONDUCCION 4x110

□ ARQUETA DERIVACION Y ACOMETIDA

■ ARQUETA CONEXION

JUNTA DE CASTILLA Y LEÓN
CONSEJO DE GOBIERNO
El presente documento ha sido aprobado
por el pleno municipal en sesión de 18 JUL 2002
con la partición que se adjunta en la ciudad orden,
SEGUIMIENTO DEL PLAN DE ORDENACIÓN Y CALIFICACIÓN
DEL TERRITORIO DE CASTILLA Y LEÓN

21 JUL 2002

EXCMO. AYUNTAMIENTO DE PALENCIA
DILIGENCIA: El presente documento ha
sido aprobado provisionalmente por el
pleno Municipal, en sesión de 18 JUL 2002
EL SECRETARIO,

PAYD INGENIEROS

SEDA SOLUBLES S.L.

MODIFICACION PUNTUAL DEL P.G.O.U. DE PALENCIA CON ORDENACION DETALLADA

PLANO RED DE TELECOMUNICACIONES

ESCALA 1:1000

NO 0.10

JULIO 2002

ARQUITECTO JUAN CARLOS SANZ BLANCO