



## MODIFICACIÓN DEL PGOU DE PALENCIA EN EL ÁMBITO BIC DECLARADO CONJUNTO HISTÓRICO

### INFORMACIÓN y AVANCE

ANEJOS

DICIEMBRE 2019



C. ANDRÉS + LL.MASIÁ S.L.P.

## ANEJO 1



# **I. COMUNIDAD DE CASTILLA Y LEÓN**

## **D. OTRAS DISPOSICIONES**

### **CONSEJERÍA DE CULTURA Y TURISMO**

*ACUERDO 18/2018, de 22 de marzo, de la Junta de Castilla y León, por el que se declara la Ciudad de Palencia, Bien de Interés Cultural con categoría de conjunto histórico.*

Situada en la amplia llanura de Tierra de Campos, coronada por el Cerro del Cristo del Otero, autentico símbolo y referente de la ciudad, su ubicación entre el río Carrión y el ferrocarril, han determinado su peculiar configuración urbana.

Con unos orígenes que se remontan a fechas protohistóricas, su patrimonio y urbanismo es el resultado de su evolución a lo largo de las distintas épocas históricas, la romana y la Edad Media, así como los siglos XVI al XVIII y las importantes transformaciones del siglo XX, períodos todos ellos reconocibles en el conjunto histórico de la ciudad, en la que conviven junto a monumentos tan reconocidos como la Catedral, el Convento de San Pablo, la Iglesia de San Miguel, la Iglesia de Santa Clara, San Francisco, San Lázaro o La Virgen de la Calle, un interesantísimo conjunto arquitectónico civil de finales del siglo XIX y principios del XX, como el Palacio de la Diputación Provincial, el Casino o la Casa del Cordón, interesantes muestras de modernismo, historicismo y eclecticismo, en el que el trabajo de importantes arquitectos como Juan Agapito y Revilla, Jacobo Romero y sobre todo Jerónimo Arroyo, dejaron su impronta en la morfología de este conjunto histórico.

La entonces Dirección General de Bellas Artes, Archivos y Bibliotecas, por Resolución de 7 de julio de 1982, acordó previo informe emitido por la Real Academia de Bellas Artes de San Fernando de 22 de marzo de 1968, incoar procedimiento de declaración de Conjunto histórico artístico a favor de Palencia.

Conforme a lo dispuesto en la Disposición Transitoria Sexta de la Ley 16/1985 de Patrimonio Histórico Español, y la Disposición Transitoria Segunda de la Ley 12/2002 de 11 de julio, del Patrimonio Cultural de Castilla y León, la tramitación y efectos del expediente de declaración se rige por la normativa, en virtud de la cual fue incoado, en este caso la Ley de 13 de mayo de 1933 sobre la Defensa, Conservación y Acrecentamiento del Patrimonio Histórico Nacional.

Con fecha 3 de octubre de 2016 y 12 de enero de 2017, la IE Universidad de Segovia informa favorablemente la pretendida declaración.

Cumplidos los trámites preceptivos de información pública y de audiencia, dentro del plazo concedido al efecto, se presentan alegaciones al expediente que han sido estudiadas y valoradas en la propuesta de declaración.

De conformidad con lo preceptuado en el artículo 12.1 de la Ley 12/2002, de 11 de julio, de Patrimonio Cultural de Castilla y León, y en el artículo 46.3 del Reglamento para la Protección del Patrimonio Cultural de Castilla y León, aprobado por Decreto 37/2007,

de 19 de abril, la Consejera de Cultura y Turismo ha propuesto declarar la ciudad de Palencia, como Bien de Interés Cultural con categoría de Conjunto Histórico y, a tal efecto, se ha hecho constar que se han cumplimentado los trámites preceptivos en la incoación e instrucción del expediente, acompañando un extracto de éste en el que constan los datos necesarios para la declaración y los documentos gráficos correspondientes.

En su virtud, la Junta de Castilla y León a propuesta de la Consejera de Cultura y Turismo, y previa deliberación del Consejo de Gobierno en su reunión de 22 de marzo de 2018, adopta el siguiente

#### ACUERDO

*Primero.*– Declarar la ciudad de Palencia, Bien de Interés Cultural con categoría de Conjunto Histórico, de acuerdo con la descripción que figura como Anexo del presente acuerdo.

*Segundo.*– Delimitar la zona afectada por la declaración:

##### PRIMER ÁMBITO:

Punto de Inicio: Se inicia la delimitación en el cruce de las calles Avenida Simón Nieto, calle San Antonio y calle Obispo Barberá. Desde este punto y en dirección oeste, la línea sigue el límite de la Manzana 24279 y bordeando el Parque, cruza el río hasta la parcela 136 del Polígono 2. Sigue por la parcela 136, hasta el camino de Grijota y el camino de San Román y por el eje de este camino hasta la Parcela 72 del Polígono 17. Sigue por la carretera de Castrogonzalo, y por la travesía de Viñalta incluyendo la parcela 15 de la Manzana 24201. Cruza el canal y sigue por el límite de la Parcela 11 del Polígono 14, que incluye en su integridad hasta llegar al paseo del Padre Faustino Calvo, y en dirección norte hasta el cruce con el camino de Collantes y en dirección sur hasta su encuentro con la avenida Juan Ponce de León. Cruzando el río, la delimitación sigue por el eje de la calle Ponce de León, hasta Pío XII, sigue por la avenida de la República Argentina y la calle Nuestra Señora de Rocamador, hasta la calle Jacobo Romero y de allí hasta la Avenida Modesto Lafuente. Sigue por la Avenida Modesto Lafuente y calle de Nuestra Señora de los Ángeles, incluyendo los jardines de la Huerta de Guadián hasta la vía del tren, por la avenida Manuel Rivera. Desde aquí, por el eje de la calle Doctor Cajal incluyendo la pasarela de Villalobón, para volver nuevamente a la Avenida de Cuba, en dirección hasta la Estación de Trenes (incluyendo todos los edificios de la Estación), y sus jardines hasta el Punto 1 de coordenadas. Desde este punto, y trazando una línea recta hasta los jardines se llega al Punto 2 de coordenadas, y bordeando estos jardines hasta su confluencia con el eje de la avenida Simón Nieto y el eje de esta calle hasta su encuentro con el punto de inicio de esta delimitación.

*Punto 1:* X: 372.934,5/ Y: 4.652.736

*Punto 2:* X: 372.877,5/ Y: 4.652.683,5

##### SEGUNDO ÁMBITO. CERRO DEL OTERO:

Punto de Inicio: Vértice noroeste de la Manzana 34412, parcela 001.

Sigue por el lado Este de la parcela 001 de la Manzana 34412, sigue hacia el norte hasta el Paseo del Otero, que sube al cristo, bordeando el cerro del mismo nombre en

dirección noreste hasta su encuentro con el límite de la parcela 194, del polígono 5 en el punto de coordenadas señalado como punto 1. Continúa por el límite sur de dicha parcela y el límite sur de la parcela 196 y 197 del citado polígono hasta el camino que sale del punto de coordenadas número 2, hasta la calle Venezuela hasta llegar al vértice norte de la manzana 33414, sigue Paseo del Otero abajo, línea Oeste-Este incluyendo edificio de la parcela 001 de la manzana 34403 hasta el punto de inicio de la delimitación.

Punto 1: X: 373489/Y: 4654186

Punto 2: X: 37.3234,5/Y: 4.654,120,5

**TERCER ÁMBITO.– CERRO DE SAN JUANILLO:**

Este tercer ámbito de protección, está formado por el propio Cerro delimitado por las siguientes coordenadas, ETRS 89/UTM30N

1.– X: 373224 Y: 4654747

2.– X: 373356 Y: 4654877

3.– X: 373525 Y: 4654830

4.– X: 373437 Y: 4654579

5.– X: 373288 Y: 4654599

6.– X: 373223 Y: 4654640

*Motivación:*

La delimitación de la zona afectada por la declaración se lleva a cabo atendiendo las peculiaridades del conjunto, indisolublemente ligado al contexto físico, histórico y cultural en que se ubica y está justificada por el interés social de permitir una correcta apreciación y visualización del conjunto, asegurando el equilibrio armónico de los valores históricos, arquitectónicos, urbanísticos, ambientales y paisajísticos, que en él y su entorno inmediato concurren.

Atendiendo a la relación del casco histórico con su entorno y a sus especiales características y circunstancias, la definición del conjunto histórico de Palencia precisa la delimitación singular de tres ámbitos diferenciados. Por un lado el casco urbano, y por otro, los Cerros del Otero y de San Juanillo, como hitos visuales y simbólicos que identifican y caracterizan la imagen de Palencia, que por su ubicación, un tanto alejados del casco histórico urbano, precisan una delimitación espacial aislada e independiente.

Respecto al primer ámbito, la situación geográfica de Palencia entre el río y el ferrocarril ha determinado que la ciudad se vaya formando en un plano alargado. El ferrocarril ha constituido un elemento clave en la estructuración de la ciudad; su trazado paralelo al río Carrión atraviesa el núcleo urbano, lo que ha definido su característica configuración urbana. El conjunto se extiende en un área territorial prácticamente horizontal, con una ligera pendiente hacia el oeste hasta las márgenes del río Carrión, que configura desde la propia ribera del río, una perspectiva del conjunto de gran interés, conformando un borde de alto valor paisajístico. Este primer ámbito está integrado por el casco urbano ubicado en la margen izquierda del río y el espacio desarrollado en la margen derecha,

con la zona verde y la dársena del Canal de Castilla, por las relaciones históricas que se han establecido desde el origen del asentamiento y especialmente por las visuales que desde esta margen del río se proyectan hacia el casco histórico. Asimismo, se incluye en la delimitación la Pasarela de Villalobón o Pasarela de Piedra, construida entre 1935 y 1940 al objeto de superar la barrera que suponía el ferrocarril y primer paso elevado para vehículos y peatones que existió en la localidad, y que hoy se ha convertido en un icono de la ciudad.

El segundo ámbito de protección, estaría conformado por el Cristo del Otero y el Cerro en el que se ubica y lo mismo ocurre con el tercer ámbito, configurado por el propio Cerro de San Juanillo, testigos y documento histórico de la ciudad de Palencia.

Estos tres ámbitos espaciales diferenciados, configuran el conjunto histórico de Palencia, en los que se ha considerado como unidad básica la parcela urbanística, según las informaciones catastrales disponibles.

La zona afectada por la declaración, es la que consta en el plano y demás documentación que obra en el expediente administrativo tramitado al efecto.

Contra este Acuerdo que pone fin a la vía administrativa, cabe interponer potestativamente recurso de reposición ante la Junta de Castilla y León en el plazo de un mes, o bien directamente recurso contencioso-administrativo ante la Sala de lo Contencioso-Administrativo del Tribunal Superior de Justicia de Castilla y León en el plazo de dos meses. Ambos plazos se computarán a partir del día siguiente al de su publicación en el Boletín Oficial de Castilla y León. Si se optara por la interposición del recurso de reposición, no podrá interponerse recurso contencioso-administrativo hasta la resolución expresa o presunta de aquél.

Valladolid, 22 de marzo de 2018.

*El Presidente de la Junta  
de Castilla y León,*

Fdo.: JUAN VICENTE HERRERA CAMPO

*La Consejera de Cultura y Turismo,*  
Fdo.: MARÍA JOSEFA GARCÍA CIRAC

**ANEXO****CONJUNTO HISTÓRICO DE LA CIUDAD DE PALENCIA****1.– RESEÑA HISTÓRICA:**

La tradición remite la fundación de la ciudad de Palencia a Palauto, jefe vacceo hijo de Rómulo o a los griegos, quienes darían el nombre de la diosa Pallas a la ciudad, si bien el acercamiento a la realidad sobre los orígenes de Palencia viene determinado por el conocimiento de su subsuelo arqueológico y los importantes vestigios romanos hallados, que confirman su antigüedad y su profunda romanización.

Los resultados de los trabajos y excavaciones realizadas en los últimos años nos ofrecen una interesante visión del pasado de la ciudad de Palencia y sus orígenes. A partir de las excavaciones realizadas en el casco urbano de la ciudad, el origen de *Pallantia*, que ya aparece citada en las fuentes por el geógrafo latino Pomponio Mela como una de las ciudades más importantes de la provincia romana Tarraconense, se remite a un primer asentamiento consolidado de mediados del siglo I d.C., aunque existen evidencias de una ocupación en fechas anteriores.

Una terrible inundación del río Carrión destruyó gran parte de la ciudad y provocó su abandono temporal, posiblemente a comienzos del siglo II. d.C., tras el cual y hasta el siglo V, se desarrolla un importante núcleo urbano.

La nueva ciudad se extenderá básicamente en el ámbito que hoy consideramos casco antiguo. De hecho, los resultados de las últimas excavaciones llevadas a cabo en la zona, señalan que el trazado actual de la ciudad pudiera corresponder con el trazado planificado de época romana.

El desarrollo urbanístico de la ciudad se produce, con momentos de mayor o menor intensidad, desde el siglo III hasta el siglo V. Conocemos por fuentes documentales el incendio que asoló la ciudad a partir del 457 tras la invasión de los godos, lo que dará lugar a cambios y desplazamientos de la población; pero, a pesar de que no se han encontrado restos en el subsuelo posteriores a esta fecha, no parece que se produjese su total abandono. De hecho, la construcción de un templo, del que se conserva el primer tramo en la cripta de San Antolín, revela la existencia de una población de cierta entidad y perpetúa este espacio simbólico como una zona de poder religioso, que se ha mantenido hasta la actualidad.

En el momento de la repoblación, la ciudad no estaba totalmente abandonada, si bien la organización de la red urbana medieval y la formación de su estructura urbana se producirá, como en la mayoría de las ciudades de Castilla y León, entre los siglos XI y XIII.

En el siglo XI, con Sancho III el Mayor, Palencia ya poseía la condición de ciudad; era sede de un extenso episcopado que englobaba parte de la actual provincia de Valladolid y fue sede de los Concilios de 1113 y 1124, a los que asistieron los reyes de Castilla, pero no será hasta el reinado de Alfonso VIII, que instituyó el primer Concejo, cuando la ciudad alcanza su máximo esplendor.

Durante los siglos XI y XII, con la construcción de sus murallas y la formación de las instituciones concejiles, la ciudad va desarrollándose espacialmente y adquiriendo un carácter netamente urbano, en un proceso de expansión en el que sin duda el Camino de

Santiago que cruza la provincia de este a oeste, tendría su importancia. En los siglos XIII y XIV, Palencia siguió representando un importante papel y escenario de los principales acontecimientos políticos de la época, siendo sede de reuniones de Cortes y Concilios, ejerciendo en cierta manera el papel de capital en una corona que carecía de capital política. En 1212, el obispo Tello Téllez de Meneses funda los «Estudios Generales», entre cuyos alumnos destaca la figura de Domingo de Guzmán, y en 1255 se promulga el Espéculo, texto legal con el que Alfonso X pretendió la unificación jurídica.

De gran importancia para el futuro desarrollo económico de Palencia fue su posicionamiento a favor de Fernando IV en 1296, en plena guerra civil con el infante don Juan, autoproclamado rey de León, Galicia y Sevilla, siendo la ciudad recompensada por el rey Fernando con privilegios tan importantes como la exclusión de los afamados tejidos palentinos del pago del portazgo y una segunda feria franca.

A partir del siglo XIV comienza el inicio de la decadencia y pérdida de protagonismo de la ciudad, que ya solo en contadas ocasiones se va a erigir en escenario de acontecimientos históricos importantes, como la boda celebrada en su Catedral entre el infante don Enrique, hijo y heredero de Juan I y la princesa Catalina de Lancaster; la heroica defensa de la ciudad por las mujeres palentinas contra las tropas del Duque de Lancaster, pretendiente a la corona de Castilla, origen del «derecho de tocas», banda de color rojo y dorada símbolo de la ciudad que luce el traje tradicional palentino; o la proclamación como rey del infante Don Alfonso en 1425.

Durante los siglos XV y XVI, Palencia se convierte en un importante foco de industria pañera, actividad que siempre ha caracterizado la estructura empresarial de esta localidad y que la ha hecho famosa durante años por la elaboración de sus mantas. La prosperidad de sus ferias y la consolidación del mercado nuevo, da lugar a un importante desarrollo económico, que trae como consecuencia un importante aumento de la población y la expansión del núcleo urbano.

Poco a poco y de forma gradual, la ciudad va perdiendo protagonismo. Su participación en la sublevación comunera y la consecuente pérdida de confianza del Emperador Carlos V, marcan el inicio del declive de Palencia.

El destacado papel de la ciudad en la Guerra de la Independencia y la construcción del Canal de Castilla, constituyen los dos momentos más significativos en el siglo XIX en la historia de la ciudad.

## **2.– DESCRIPCIÓN DEL NÚCLEO URBANO:**

- **LOCALIZACIÓN:** La ciudad de Palencia se encuentra ubicada en la orilla izquierda del río Carrión, en la llanura de Tierra de Campos. Según Madoz «la ciudad se sitúa en la orilla izquierda del río Carrión en lo más llano de su vega y a dos leguas de su confluencia con el Pisuerga, el terreno sobre el que descansa es sumamente fértil y pocas poblaciones gozan de una perspectiva tan deliciosa y pintoresca como la que ofrece esta ciudad....»

- **MORFOLOGÍA URBANA:** Origen y formación del tejido urbano.

La evolución urbanística que ha sufrido Palencia a lo largo de estos siglos ha estado marcada indudablemente por su situación geográfica, entre el trazado del río Carrión, eje de referencia del desarrollo urbanístico de la ciudad, y el ferrocarril, lo que ha determinado el plano alargado de la ciudad.

El modelo urbano de Palencia que ha llegado hasta nuestros días se genera durante los siglos X y XI, se consolida durante los siglos XV y XVI y terminará densificándose durante los siglos XIX y XX.

La configuración urbana de la ciudad se produce en el siglo XI, a partir del establecimiento de parroquias alrededor de un foco monumental y la creación de un primer recinto de murallas. El primer asentamiento, conocido como Barrio de San Antolín, se desarrolla en torno a la Catedral, donde se van a construir los elementos y dependencias relacionadas con el poder político y religioso del momento, el Alcázar, la Catedral y el Palacio Obispal, la Iglesia de Santa Marina, el Hospital de San Antolín y las Casas del Obispo, así como todo tipo de construcciones civiles relacionadas con la vida diaria, como el mercado. Un segundo asentamiento más moderno, conformado por mercaderes y artesanos, se desarrollará en torno a la Iglesia de San Miguel.

Desde el punto de vista urbanístico, estos dos núcleos presentan un trazado laxo, con grandes plazas desarrolladas en torno a los edificios religiosos y pequeñas agrupaciones de casas exentas, donde, hasta el nacimiento de nuevos barrios que irán surgiendo al sur y sureste, se irá desarrollando la principal actividad económica de la ciudad, de la que es fiel reflejo la toponimia con nombres como la Puerta de las Ovejas, el Mercado Viejo, las Carnicerías, las Tenerías o las calles de Pescaderos o de Yeseros.

A finales del siglo XI se abre la Rúa Mayor, calle de gran longitud paralela al río, de trazado curvilíneo, que se va a convertir en el eje de la vida económica, estructurando los dos núcleos primitivos y posibilitando nuevos usos urbanos y nuevas actividades.

A lo largo de los siglos XII y XIII se irán abriendo nuevas calles y nuevos trazados, ampliándose la trama edificada con la creación de nuevos barrios, como el Barrio de La Puebla, el Barrio Nuevo y el Barrio de San Francisco, que necesitarán para su protección una nueva muralla. El Barrio de La Puebla, fundado en 1165 sobre una serna del Cabildo de la Catedral, aunque de origen netamente rural, se irá convirtiendo con el tiempo en un barrio industrial y próspero, caracterizado por un trazado de cierta regularidad en el sector sur-oriental y por tejidos más irregulares en la zona más próxima al río. El Barrio Nuevo, citado documentalmente por primera vez en 1251, tiene su origen en la apertura de una calle de carácter rectilíneo hacia el norte, que permitiría la expansión de la población hacia esa zona antes vacía. Por su parte, el Barrio de San Francisco, que se desarrolló a partir de la construcción en 1296 del Hospital de San Lázaro y del Convento de San Francisco, presenta un trazado regular que revela su origen planificado. Además de los señalados, otros barrios configuran la Palencia del siglo XIII, como el Barrio de Judíos, el Barrio Medina –comprendido en la colación de San Miguel e inmediato al río–, el Barrio de las Tenerías junto a la Catedral y el de Santa Marina, al norte y extramuros.

La extensión y ampliación del recinto amurallado se fue produciendo de forma paralela al crecimiento de la población y al desarrollo espacial de la trama urbana. El primer recinto murado englobaría los dos barrios existentes en ese momento, el Barrio de la Catedral y el formado a partir de la iglesia de San Miguel. Se trataba de un recinto independiente y aislado, en la que el río constituía una barrera física, únicamente rota por la existencia del puente conocido como Puentecillas y posteriormente por el Puente Mayor. Hacia el este se abrían las puertas de Monzón y de Burgos, al sur la Puerta del Mercado, que abría la entrada a la calle principal, la Rúa. Más tarde, se abrió al norte la Puerta de Santa Marina.

En el siglo XIII, como consecuencia de la creación del Barrio de La Puebla, se construye el segundo recinto de murallas, cuyas puertas principales fueron la Puerta de San Lázaro y el postigo de Paniagua.

A mediados del siglo XV la ciudad tenía catorce puertas y postigos, algunas de las cuales habían quedado intramuros al englobarse nuevos espacios, como el Barrio de la Puebla. En el primer tercio del siglo XVI, el florecimiento de la industria textil lanera da lugar a un importante desarrollo económico, con el consiguiente aumento de población, lo que derivará en la ampliación del casco urbano y la ampliación de la cerca.

El río Carrión siempre supuso una barrera en el desarrollo de la ciudad hacia el oeste, por lo que su crecimiento se fue produciendo hacia el este y el sur. Con la ampliación de la cerca a principios del siglo XVI, toda la zona comprendida entre la Iglesia de San Pablo y la Puerta de Monzón, la zona alrededor de la Iglesia de San Francisco, hasta la Puerta de Burgos, La Puebla y la zona que se extendía al sur de la ciudad, delimitada a su vez por el río Carrión al oeste y por la calle de Paniagua al este, quedaban plenamente incorporados al núcleo urbano y protegidos por el nuevo recinto amurallado.

La comparación del recinto murado del siglo XIII con el recinto murado del siglo XVI, ponen de manifiesto la importancia y significado del crecimiento urbano de Palencia en este siglo. La calle de la Rúa va perdiendo importancia como principal eje de la ciudad a favor de la actual calle Mayor, resultado de la unión de la calle Paniagua y la calle Mejorada. En esta calle se instalará una población de artesanos, con sus talleres y comercios en planta baja y su vivienda en la planta superior, lo que da lugar a una tipología constructiva caracterizada por soportales y estrechos frentes de fachadas, que aún pervive.

En la actualidad la Calle Mayor sigue siendo el eje principal de la ciudad, donde se instalan las principales instituciones.

En el primer tercio del siglo XVI, se consolida la celebración del mercado junto a la puerta del Mercado, origen de lo que será la Plaza Mayor. Paralelamente, se instalan en la ciudad numerosos conventos, como el Convento de la Piedad, el Convento de Nuestra Señora de la Calle, el Convento de San Juan de Dios, el Convento de Las Bernardas, el Convento de las Carmelitas Descalzas, el Convento de San Buenaventura, el Convento de las Agustinas Canónigas y el Convento de las Agustinas Recoletas.

Este proceso de crecimiento y desarrollo de la margen izquierda del río, es paralelo a la pérdida de importancia de la margen derecha –donde se ubica el Barrio de Allende el Río–, disminuyendo notablemente su población y desapareciendo muchas de sus iglesias y parroquias; en la actualidad, solo queda en pie la Iglesia de Allende el Río.

En el siglo XVIII la ciudad, inmersa en el espíritu del reformismo ilustrado, inicia un proceso de mejora en las condiciones de habitabilidad, abastecimientos de aguas o saneamiento. Una de las más importantes obras de ingeniería civil de la España Ilustrada, el Canal de Castilla, construido entre mediados del siglo XVIII y el primer tercio del XIX al objeto de establecer una ruta de comunicación y transporte fluvial de mercancías entre la meseta castellana y el puerto de Santander, tiene una especial incidencia en Palencia. La creación de una dársena a la entrada de la ciudad, en una pequeña desviación realizada para la carga y descarga de las barcazas que se movían por el Canal, utilizada desde el año 1753 hasta 1849 como un pequeño puerto para la exportación de productos agrícolas, tuvo importantes consecuencias económicas, sociales y urbanísticas para la ciudad. En la actualidad se encuentra en perfecto estado, conservándose las amarras y las antiguas

naves almacenes, hoy convertidas en el Museo del Agua, todo ello en un entorno paisajístico singular de gran interés, que ofrece atractivas vistas del centro histórico de la ciudad.

A finales del siglo XVIII, Palencia conservaba prácticamente intactas sus murallas. De su recinto murado conservaba siete puertas de acceso, la de Monzón, la del Mercado y la del Puente Mayor, y otras de menor importancia como las de San Lázaro, San Juan, el Portillo del Río y Puentecillas y los portillos del Carmen y del Matadero. En la primera mitad del siglo XIX, como consecuencia de la Guerra de la Independencia y las desamortizaciones, se van a producir las más importantes pérdidas patrimoniales. Así, en 1868, se derriban las murallas y se sustituyen por una cerca de carácter fiscal, quedando únicamente en pie la puerta del Arco del Mercado.

La ciudad se transforma urbanísticamente; la desaparición de la muralla y la desamortización liberaron grandes extensiones de propiedad urbana. El ascenso de la burguesía y en general de las clases medias, da lugar a la realización de diversas obras de acondicionamiento y urbanización de calles, con el ensanche y modernización de la ciudad.

Durante el siglo XX, se van a producir importantes remodelaciones que, sin variar sustancialmente el perímetro de la ciudad, van a modificar su aspecto con nuevas construcciones tanto en el centro de la ciudad, como en las afueras. La burguesía se instala en la Calle Mayor y alrededores, en viviendas de tres y cuatro plantas, y en la periferia, se construyen sus villas de recreo, además de edificios industriales o de uso común, como el edificio de la azucarera, el cuartel de Alfonso VIII o la Cárcel.

### **3.- TIPOLOGÍA EDIFICATORIA: ELEMENTOS URBANOS Y EDIFICIOS SIGNIFICATIVOS.**

El conjunto de Palencia alberga numerosos edificios y conjuntos de interés singular, alguno de ellos declarados Bien de Interés Cultural con categoría de monumento, como la Catedral de San Antolín, conocida popularmente como la Bella Desconocida, el Convento de San Pablo, la fachada plateresca de la Iglesia de San Bernardo, la Iglesia de San Miguel, la Iglesia de Nuestra Señora de la Calle, la Iglesia de San Juan Bautista, o la Iglesia de San Francisco.

También tienen la consideración de Bien de Interés Cultural edificios civiles como la Casa del Cordón –en la actualidad sede del Museo de Palencia–; el Colegio Público Modesto Lafuente, obra de 1897 de Juan Agapito y Revilla; el Colegio de Villandrando, obra de Jerónimo Arroyo, o el Palacio de los Aguado-Pardo, palacio barroco del siglo XVIII, también conocido como Casa de Junco, en la actualidad utilizado como espacio cultural y académico por la Universidad de Valladolid.

Asimismo son de destacar edificios que sin estar declarados Bien de Interés Cultural, tienen un notable valor arquitectónico y responden a una tipología singular. La ciudad acoge un buen número de conventos y edificios religiosos de notable interés, entre los que destacan el Monasterio de Santa Clara, la Iglesia de San Lázaro, la Iglesia de Santa Marina, el Seminario Mayor, el Palacio Episcopal, el Convento de la Piedad, el Convento de las Agustinas Canónigas, el Convento de las Agustinas Recoletas, la capilla de la Soledad o la Iglesia de San Agustín. También destacan el Hospital de San Bernabé, o el Palacio Episcopal, sede del Museo Diocesano, una de las escasas construcciones de la ciudad que sigue los cánones neoclásicos.

En cuanto a arquitectura civil y espacios públicos representativos, destaca sin duda la calle Mayor, eje comercial y social donde se ubican la mayor parte de los edificios administrativos, comerciales y culturales de la ciudad. En esta calle, que presenta soportales en uno de los lados, encontramos las edificaciones más singulares de la ciudad, en estilo neoplateresco y modernista, en las que el ladrillo, la piedra, el hierro y la madera son los materiales más característicos.

En la configuración de la ciudad del siglo XIX y XX, destacan importantes arquitectos, como Juan Agapito y Revilla, Jacobo Romero y Jerónimo Arroyo, cuyo estilo ha definido el carácter del centro histórico de la ciudad de Palencia a lo largo del siglo XX.

Tres estilos artísticos caracterizan este período; el Modernismo, con una interesante representación en Palencia de la mano de Jerónimo Arroyo; el Historicismo, del que encontramos un ejemplo representativo de neoplateresco en el Edificio de la Diputación Provincial, y el Eclecticismo, con interesantes ejemplos como el Mercado de Abastos, obra de Agapito y Revilla o el Puente de Hierro sobre el río Carrión, caracterizados por la utilización de los nuevos materiales como el hierro y el hormigón armado, así como numerosas residencias particulares en las que se introducen elementos de hierro en columnas y balcones.

La Plaza Mayor del siglo XVI, es otro de los espacios más representativos de la ciudad. La Casa Consistorial, inaugurada en 1878, se decora según proyecto de Jacobo Romero. Obra destacada de este arquitecto es el edificio de Correos y Telégrafos. Además, Jacobo Romero trabajó en el edificio n.º 9 de la Calle Mayor, lo que fuera sede de la Federación Católica-Agraria palentina, inaugurada en 1992, de estilo ecléctico historicista y hoy sede de Caja Duero, y en la reforma del Casino de Palencia.

Uno de los arquitectos más determinantes en la configuración de la imagen de la ciudad de Palencia, es sin duda Jerónimo Arroyo. Además del Colegio Villadrando, relevante edificio declarado Bien de Interés Cultural, entre sus obras más destacadas se encuentra el Palacio de la Diputación, el edificio situado en el n.º 54 de la Calle Mayor, la Casa de Ramón Alonso, donde se ubicaba la Sede de Caja España, hoy sede del Consejo de Cuentas de Castilla y León, o la Casa de los Señores García Germán. Obra suya es también el Instituto de Educación Secundaria Jorge Manrique, que en la actualidad acoge un Museo dedicado a la figura de Jerónimo Arroyo y sus proyectos en la ciudad. Asimismo destaca el Centro de Salud «La Puebla», construido sobre un edificio diseñado por él en 1905 para Juan Antonio Gullón, del que se conserva la fachada que da a la avenida Modesto Lafuente y a la calle Ricardo Cortés.

Otro de sus edificios más destacados es su estudio y oficinas de Arroyo y Gallego, ubicado en la Calle Mayor. También de su mano se lleva a cabo la reforma del Teatro Principal y las obras de restauración en la Catedral de Palencia, en las que su original idea de colocar en una gárgola la figura de un fotógrafo con su cámara fotográfica de fuelle, se ha convertido en la actualidad en un curioso atractivo.

Otras obras del arquitecto son el Centro Politécnico San Isidoro, en la plaza de la Catedral, fundado en 1891 como centro de enseñanza, del que únicamente se conserva la fachada; la Residencia de los Padres Jesuitas, o el bar Alaska, ubicado en la calle Mayor número 26, inaugurado en julio de 1936, que como un típico local de la época, presenta altos mostradores, espejos y azulejos, con elementos de hierro en la decoración como las escaleras de caracol en forja que sirven de acceso a los aseos del local.

Para realizar las obras de la Azucarera Palentina, siguiendo el proyecto de Jerónimo Arroyo, se incorpora a la ciudad el arquitecto catalán, Esteban Grau, al que se le atribuye la construcción de la Casa Guzmán o Casa de la Ferretería, en la calle Mayor.

En el apartado de arquitectura industrial, asociada a la utilización de nuevos materiales como el hierro el ladrillo y la piedra artificial, destaca el Mercado de Abastos, edificio de hierro y cristal construido en 1898 según proyecto de Juan Agapito y Revilla, que alberga de forma ordenada el mercado que antes se celebraba en la Plaza Mayor, y otros edificios como la Tejera, la Alcohola o la Azucarera.

Los tres puentes que atraviesan el río Carrión son los mejores testigos de la historia de la ciudad. Puente de las Cillas, declarado Bien de Interés Cultural con categoría de monumento el 4 de septiembre de 2008, y que se ha convertido en uno de los elementos más emblemáticos de la ciudad, el Puente Mayor y el Puente de Hierro.

Finalmente, destaca Palencia por ser una de las ciudades que más zonas verdes tiene de España. Entre sus jardines, el famoso Salón, creado en 1830 y dedicado a Isabel II, la huerta de Guadián, parque cerrado en el centro de la ciudad, donde se ubica la iglesia románica de Villanueva del Río Pisuerga, trasladada a la ciudad de Palencia y convertida en centro de conocimiento del románico y especialmente las riberas del río Carrión, destacan como unos de los espacios verdes más valorados de la ciudad.

#### **4.– EL CRISTO DEL OTERO.**

A las afueras de la Ciudad, el Cerro del Otero domina el vasto y llano territorio de Tierra de Campos y ofrece una magnífica vista panorámica de Palencia.

Fue este Cerro el lugar elegido para la construcción del monumento al Sagrado Corazón de Jesús, de Victorio Macho. La obra, iniciativa del obispo Parrado, se encomendó al escultor palentino representante del realismo castellano, muy conectado con la visión y el sentir de la Generación del 98, a la que pertenece.

Victorio Macho presentó al Cabildo Catedralicio un boceto en yeso, de cuatro metros de altura, la cuarta parte de lo que sería la obra, que se concibe como el faro espiritual de Castilla. El proyecto sufrió diversas paralizaciones y modificaciones; se decide eliminar el bronce inicialmente previsto para cabeza, brazos y pies, así como las incrustaciones de mosaicos dorados de reflejos metálicos, aprobándose el proyecto finalmente en hormigón armado revestido de piedra artificial y granito y también se modifica la disposición de los brazos, decidiéndose finalmente una posición hierática que representa justo el instante que antecede la bendición.

Según palabras del propio autor, más allá de la representación de una figura humana, la representación de Cristo se concibe como «Torre Mística o Torre del Señor». Con este propósito se proyecta un Cristo de dimensiones colosales, acordes con la propia proporción del Cerro que le sirve de pedestal, utilizando el cemento mezclado en ocasiones con arena del río y una técnica de modelado mediante aristas y planos verticales, en el que los pliegues de la túnica asemejan estrías y contrafuertes, lo que acentúa la esbeltez y verticalidad de la figura, que contrapuesta a la horizontalidad de los campos castellanos, representa la espiritualidad.

El Cristo, de rostro enjuto y pómulos marcados, presenta un estilo postcubista geométrico, que recuerda al arte griego y al Art Déco, con referencias al antiguo Egipto en la hierática postura de la figura, a pesar de lo cual transmite sensación de paz y espiritualidad.

Las obras, para las que Victorio Macho contó con la inestimable ayuda del arquitecto municipal Jerónimo Arroyo, comienzan en 1927, previa colecta popular; tras superar muchas dificultades derivadas de la climatología y el difícil acceso, finalizan pocos años después. La inauguración tuvo lugar el 12 de junio de 1931 y desde ese momento el Cristo del Otero se convirtió en emblema de la ciudad, hito visual y símbolo indiscutible de Palencia.

Victorio Macho falleció en Madrid el 13 de julio de 1966. Según su deseo, fue enterrado a los pies del Cristo, en la ermita de Santa María del Otero, donde reposan sus restos con una sencilla lápida de mármol blanco y un pequeño museo dedicado a su obra, en el que podemos encontrar una exposición sobre el artista y su ciudad.

Además, el Cerro del Otero es un lugar emblemático unido a la historia y tradiciones de la ciudad; allí se celebra en abril la Romería de Santo Toribio en conmemoración del lugar donde el Santo se refugió, después de ser apedreado y expulsado de la ciudad tras su intento de predicar la doctrina católica y donde los palentinos, tras las importantes inundaciones sufridas en la ciudad, entendidas como castigo de Dios por estos hechos, buscaron el refugio y perdón del Santo. En recuerdo de estos acontecimientos, que algunos estudiosos quieren relacionar con la catastrófica inundación que tuvo lugar en la Pallantia del siglo II d.C., es tradición que las autoridades palentinas, desde el balcón de la ermita, «apedreen» a los asistentes lanzándoles bolsas del típico pan y queso. También el Cerro del Otero es escenario de actos de la Semana Santa, como la procesión hasta el Cerro en la tarde del Domingo de Ramos, de la Cofradía Penitencial y Sacramental de la Santa Vera-Cruz.

#### **5.– EL CERRO DE SAN JUANILLO:**

En este Cerro muy próximo al Cerro del Otero, conocido popularmente como de San Juanillo, se ubican los restos de la que fuera la Ermita de San Juan del Otero, testigo de la gran tradición y devoción de la ciudad a San Juan Bautista.

Posiblemente este eremitorio y posterior ermita rupestre, formaría parte del conjunto fundado en el siglo VI por el monje hispano visigodo Toribio de Palencia, que posteriormente se trasladaría al Valle de la Viorna, en la Lébana cántabra, para fundar lo que hoy conocemos como Santo Toribio de Liebana.

En el siglo XV, bajo los auspicios de un vecino de Palencia, el que fuera su primer ermitaño, Juan García, construye la ermita. A su muerte, el Cabildo de la Catedral se hace cargo del edificio, encargando a un capellán la celebración de dos misas por semana y eligiendo a un ermitaño que viviría en el lugar y se encargaría del cuidado del edificio. A partir del siglo XVI comienza su abandono y decadencia, que ya es un hecho en el siglo XVII.

En la actualidad, de este antiguo eremitorio rupestre todavía pueden apreciarse, algunas dependencias, como la capilla, la sacristía y diversas estancias destinadas al



alojamiento del ermitaño, así como algunas representaciones icnográficas de cruces patadas, restos de yeserías y revestimientos murales, en ocasiones enmascaradas por pintadas y grafitis de épocas más recientes.

El Cerro de San Juanillo, constituye un singular elemento representativo de un pasado histórico vinculado al popular culto a San Juan desarrollado en la ciudad de Palencia, testigo y documento histórico de la ciudad de Palencia.

## ANEJO 2

ÍNDICE DE ELEMENTOS CATALOGADOS. PROPUESTA EN EL ÁMBITO DEL CASCO ANTIGUO.

Nº	Nombre Elemento	Protección	Localización
1	Palacio de Justicia	Ambiental II	Plaza Abilio Calderón, 1
2	Centro Cultural Diputación	Estructural	Plaza Abilio Calderón
3	Iglesia y Convento de San Francisco	Integral	Atrio de San Francisco
4	Colegio Oficial de Arquitectos	Ambiental I	Atrio de San Francisco, 1
5	Viviendas en Calle Barrio y Mier 1	Ambiental I	Calle Barrio y Mier, 1
6	Viviendas en Calle Barrio y Mier 5	Ambiental II	Calle Barrio y Mier, 5
7	Viviendas en Calle Barrio y Mier 7	Ambiental I	Calle Barrio y Mier, 7
8	Viviendas en Calle Barrio y Mier 9	Ambiental II	Calle Barrio y Mier, 9
9	Viviendas en Calle Barrio y Mier 11	Ambiental II	Calle Barrio y Mier, 11
10	Casa del Alaska	Estructural	Calle Barrio y Mier, 2
11	Viviendas en Calle Barrio y Mier 4	Ambiental I	Calle Barrio y Mier, 4
12	Viviendas en Calle Barrio y Mier 6	Ambiental II	Calle Barrio y Mier, 6
13	Viviendas en Calle Barrio y Mier 8	Ambiental II	Calle Barrio y Mier, 8
14	Viviendas en Calle Becerro de Bengoa 5	Ambiental I	Calle Becerro de Bengoa, 5
15	Casa del Bazar Belén	Ambiental I	Calle Becerro de Bengoa, 2
16	Viviendas en Calle Berruguete	Ambiental I	Calle Berruguete, 6
17	Viviendas en Calle Berruguete	Estructural	Calle Berruguete, 8
18	Viviendas en Calle Bocaplaza	Ambiental I	Calle Bocaplaza, 2
19	Oficinas en Calle Bocaplaza	Estructural	Calle Bocaplaza, 3
20	Viviendas en Calle Burgos 2	Estructural	Calle Burgos, 2
21	Iglesia de Santa Clara	Integral	Calle Burgos, 6
22	Edificio del Hotel Jorge Manrique	Estructural	Calle Burgos, 10
23	Teatro Principal	Estructural	Calle Burgos, 3
24	Hotel Jardinillos	Ambiental I	Plaza de León, 1
25	Viviendas en Plaza de León 3 y 4	Ambiental I	Plaza de León, 3 y 4
26	Seminario Mayor	Estructural	Calle Cardenal Almaraz, 2
27	Viviendas en Calle Cradenal Almaraz 9	Ambiental I	Calle Cardenal Almaraz, 9
28	Viviendas en Calle Cardenal Almaraz 15	Ambiental I	Calle Cardenal Almaraz, 15
29	Escuela de Artes y Oficios Mariano Timón	Estructural	Calle Casado de Alisal, 12
30	Casas de Palomino	Ambiental I	Calle Casado de Alisal, 14 16 y 18
31	Edificio de Sanidad	Estructural	Calle Casado de Alisal, 26
32	Cocheras de Obras Públicas	Ambiental I	Avenida de Castilla, 17
33	Edificio Educación y Ciencia	Ambiental I	Avenida de Castilla, 19
34	Viviendas en Calle Cirilo Tejerina 2	Ambiental II	Calle Cirilo Tejerina, 2
35	Viviendas en Calle Cirilo Tejerina 2	Ambiental I	Calle Cirilo Tejerina, 4
36	Teatro - Cine Ortega	Estructural	Calle Colón, 6
37	Colegio La Salle	Estructural	Calle Colón, 12
38	Viviendas en Calle Colón 28	Ambiental II	Calle Colón, 28
39	Viviendas en Calle Colón 30 y 32	Ambiental II	Calle Colón, 30 y 32
40	Viviendas en Calle Colón 38	Ambiental II	Calle Colón, 38
41	Comercio en Calle Colón 47	Ambiental I	Calle Colón, 47
42	Viviendas en Calle Colón y Paseo del Salón	Ambiental I	Calle Colón, 49
43	Viviendas en Calle Árbol del Paraíso 2	Ambiental I	Calle Árbol del Paraíso, 2
44	Viviendas en Calle Árbol del Paraíso 4	Ambiental I	Calle Árbol del Paraíso, 4
45	Viviendas en Calle Árbol del Paraíso 6	Ambiental I	Calle Árbol del Paraíso, 4
46	Casa del Cordón. Museo Arqueológico.	Integral	Plaza del Cordón, 1
47	Viviendas en Calle Don Sancho 1	Ambiental I	Calle Don Sancho, 1
48	Casa de Deportes Lin	Ambiental I	Calle Don Sancho, 7
49	Viviendas en Calle Don Sancho 9	Ambiental II	Calle Don Sancho, 9
50	Casa de los Polo	Estructural	Calle Don Sancho, 2
51	Casa de los Font	Estructural	Calle Don Sancho, 4
52	Viviendas en Calle Don Sancho 6	Ambiental II	Calle Don Sancho, 6
53	Edificio Banesto	Estructural	Calle Don Sancho, 8 y 10
54	Antiguo Convento	Ambiental II	Calle Doctrinos, 1
55	Viviendas en Calle Doctrinos, 1 bis	Ambiental I	Calle Doctrinos, 1 bis
56	Colegio Jorge Manrique	Ambiental I	Calle Doctrinos, 2
57	Edificio Telefónica	Estructural	Calle Felipe Prieto, 1
58	Viviendas en Calle Felipe Prieto, esq Berruguete	Ambiental I	Calle Felipe Prieto, 2
59	Antigua Iglesia Conventual de San Miguel	Ambiental I	Calle General Amor, 13
60	Edificio de Hacienda	Estructural	Plazuela de la Sal

61	Viviendas en Plazuela de la Sal 1	Ambiental II	Plazuela de la Sal, 1
62	Viviendas en Plazuela de la Sal 2	Ambiental II	Plazuela de la Sal, 2
63	Casa Fuentes	Ambiental I	Calle la Cestilla, 1
64	Restaurante "La Rosario"	Ambiental I	Calle la Cestilla, 3
65	Casa del Maño	Ambiental I	Calle la Cestilla, 5
66	Banco de España (actual Juzgado Provincial)	Ambiental I	Calle la Cestilla, 4
67	Misioneras de la Providencia	Estructural	Calle Mayor Antigua, 32
68	Palacio del Obispo	Integral	Calle Mayor Antigua, 34
69	Hermanas de los Ancianos Desamparados	Estructural	Calle Mayor Antigua, 44
70	Viviendas en Calle Mayor Antigua 46	Estructural	Calle Mayor Antigua, 46
71	Viviendas en Calle Mayor Antigua 98	Ambiental I	Calle Mayor Antigua, 98
72	Viviendas en Calle Mayor Antigua 100	Ambiental II	Calle Mayor Antigua, 100
73	Conjunto Obra Sindical	Estructural	Calle Mayor Antigua, 29
74	Escuela Taller de la Catedral	Estructural	Calle Mayor Antigua, 31
75	Viviendas en Calle Mayor Antigua 67	Ambiental II	Calle Mayor Antigua, 67
76	Viviendas en Calle Mayor Antigua 69	Ambiental II	Calle Mayor Antigua, 69
77	Viviendas en Calle Mayor Antigua 75	Ambiental II	Calle Mayor Antigua, 75
78	Hospital de San Bernabé	Integral	Calle Hospital, 2
79	Siervas de María Inmaculada	Ambiental I	Calle Higinio Aparicio, 1
80	Cofradía de la Soledad	Integral	Calle Ignacio Martínez de Azcoitia, 2
81	Banco de Santander	Estructural	Calle Ignacio Martínez de Azcoitia, 1
82	Viviendas en Calle Ignacio Martínez de Azcoitia 3	Estructural	Calle Ignacio Martínez de Azcoitia, 3
83	Viviendas en Calle Ignacio Martínez de Azcoitia 5	Ambiental I	Calle Ignacio Martínez de Azcoitia, 5
84	Convento de los Jesuitas	Estructural	Calle Ignacio Martínez de Azcoitia, 17
85	Viviendas en Plaza de la Inmaculada 1	Ambiental I	Plaza de la Inmaculada, 1
86	Viviendas en Plaza de la Inmaculada 2	Ambiental II	Plaza de la Inmaculada, 2
87	Viviendas en Plaza de la Inmaculada 3	Ambiental II	Plaza de la Inmaculada, 3
88	Viviendas en Plaza de la Inmaculada 4	Ambiental II	Plaza de la Inmaculada, 4
89	Centro San Isidoro	Ambiental I	Plaza de la Inmaculada, 7
90	Viviendas en Plaza de la Inmaculada 8	Ambiental I	Plaza de la Inmaculada, 8
91	Viviendas en Plaza de la Inmaculada 9	Ambiental II	Plaza de la Inmaculada, 9
92	Casa de los Canónigos, n 12	Ambiental I	Plaza de la Inmaculada, 12
93	Casa de los Canónigos, n 13	Ambiental I	Plaza de la Inmaculada, 13
94	Casa de los Canónigos, n 14	Ambiental I	Plaza de la Inmaculada, 14
95	Casa de los Canónigos, n 15	Ambiental I	Plaza de la Inmaculada, 15
96	Catedral de San Antolín	Integral	Plaza de la Inmaculada
97	Diputación Provincial	Estructural	Calle Joaquín Costa
98	Mercado de Abastos	Estructural	Calle Joaquín Costa, 2
99	Convento Agustinas Recoletas	Integral	Calle Jorge Manrique, 1
100	Iglesia Agustinas Recoletas	Integral	Calle Jorge Manrique
101	Casa de Stella	Estructural	Paseo del Salón, 3
102	Colegio Modesto Lafuente	Integral	Paseo del Salón, 11
103	Viviendas en Paseo del Salón 15	Estructural	Paseo del Salón, 15
104	Viviendas en Paseo del Salón 19	Ambiental I	Paseo del Salón, 19
105	Viviendas en Paseo del Salón 21	Ambiental I	Paseo del Salón, 21
106	Viviendas en Paseo del Salón 27	Estructural	Paseo del Salón, 27
107	Viviendas en Paseo del Salón 33	Ambiental I	Paseo del Salón, 33
108	Iglesia de Santa Marina	Integral	Plaza de Juan XXIII
109	Edificio Singer	Ambiental I	Calle Juan de Castilla, 3
110	Edificio de Correos	Estructural	Plaza de León
111	Viviendas en Calle Lope de Vega 1	Ambiental II	Calle Lope de Vega, 1
112	Viviendas en Calle Lope de Vega 3	Ambiental I	Calle Lope de Vega, 3
113	Edificio de "El Diamante"	Ambiental I	Calle Lope de Vega, 5 y 7
114	Antiguo Manicomio	Ambiental I	Avenida Manuel Rivera
115	Viviendas en Calle Marqués de Albaida 1	Ambiental I	Calle Marqués de Albaida, 1
116	Viviendas en Calle Marqués de Albaida 15	Ambiental I	Calle Marqués de Albaida, 15
117	Viviendas en Calle Mayor Principal 6	Ambiental I	Calle Mayor Principal, 6
118	Viviendas en Calle Mayor Principal 8	Ambiental I	Calle Mayor Principal, 8
119	Viviendas en Calle Mayor Principal 10	Ambiental I	Calle Mayor Principal, 10
120	Viviendas en Calle Mayor Principal 16	Ambiental I	Calle Mayor Principal, 16

121	Casa López	Ambiental I	Calle Mayor Principal, 18
122	Viviendas en Calle Mayor Principal 20	Ambiental I	Calle Mayor Principal, 20
123	La Isla de Cuba	Ambiental I	Calle Mayor Principal, 22
124	Viviendas en Calle Mayor Principal 32	Ambiental I	Calle Mayor Principal, 32
125	Viviendas en Calle Mayor Principal 34	Ambiental II	Calle Mayor Principal, 34
126	Colegio de Villandrando	Integral	Calle Mayor Principal, 36
127	Viviendas en Calle Mayor Principal 38	Ambiental II	Calle Mayor Principal, 38
128	Casa Farmacia Fernández Rojo	Ambiental II	Calle Mayor Principal, 40
129	Viviendas en Calle Mayor Principal 42	Ambiental I	Calle Mayor Principal, 42
130	Viviendas en Calle Mayor Principal 44	Ambiental I	Calle Mayor Principal, 44
130 b	Viviendas en Calle Mayor Principal 48	Ambiental II	Calle Mayor Principal, 48
131	Viviendas en Calle Mayor Principal 50	Ambiental II	Calle Mayor Principal, 50
132	Caja España (oficia principal). Actual Tribunal de Cuentas	Ambiental I	Calle Mayor Principal, 54
133	Comercio "Cortemax"	Ambiental II	Calle Mayor Principal, 58
134	Viviendas en Calle Mayor Principal 60	Ambiental I	Calle Mayor Principal, 60
135	Casa "Farmacia de Fuentes"	Ambiental I	Calle Mayor Principal, 66 y 68
136	Casa de "Librería Papelería Iglesias"	Estructural	Calle Mayor Principal, 80
137	Viviendas en Calle Mayor Principal 82	Ambiental I	Calle Mayor Principal, 82
138	Casa de "Almacenes Bustillo"	Ambiental I	Calle Mayor Principal, 88
139	Viviendas en Calle Mayor Principal 90 y 92	Ambiental II	Calle Mayor Principal, 90 y 92
140	Viviendas en Calle Mayor Principal 96	Ambiental II	Calle Mayor Principal, 96
141	Bar Conejo	Ambiental II	Calle Mayor Principal, 98
142	Mayor Centro	Ambiental I	Calle Mayor Principal, 100
143	Viviendas en Calle Mayor Principal 102	Ambiental I	Calle Mayor Principal, 102
144	Viviendas en Calle Mayor Principal 104	Ambiental I	Calle Mayor Principal, 104
145	Casa del Pastelero del Madrigal	Ambiental II	Calle Mayor Principal, 106
146	Bar Casero	Ambiental I	Calle Mayor Principal, 108
147	Viviendas en Calle Mayor Principal 110	Ambiental I	Calle Mayor Principal, 110
148	Funeraria Hontiyuelo	Ambiental I	Calle Mayor Principal, 112
149	Viviendas en Calle Mayor Principal 114	Ambiental I	Calle Mayor Principal, 114
150	Viviendas en Calle Mayor Principal 116	Ambiental I	Calle Mayor Principal, 116
151	Viviendas en Calle Mayor Principal 118	Ambiental II	Calle Mayor Principal, 118
152	Viviendas en Calle Mayor Principal 122	Ambiental II	Calle Mayor Principal, 122
153	Viviendas en Calle Mayor Principal 130	Ambiental II	Calle Mayor Principal, 130
154	Viviendas en Calle Mayor Principal 140	Estructural	Calle Mayor Principal, 140
155	Viviendas en Calle Mayor Principal 144	Ambiental I	Calle Mayor Principal, 144
156	Viviendas en Calle Mayor Principal 146	Ambiental I	Calle Mayor Principal, 146
157	Viviendas en Calle Mayor Principal 148	Ambiental I	Calle Mayor Principal, 148
158	Viviendas en Calle Mayor Principal 150	Ambiental I	Calle Mayor Principal, 150
159	Viviendas en Calle Mayor Principal 152	Ambiental II	Calle Mayor Principal, 152
160	Viviendas en Calle Mayor Principal 1	Ambiental I	Calle Mayor Principal, 1
161	Iglesia de San Agustín	Integral	Calle Mayor Principal, 7
162	Servicios Técnicos Ayuntamiento	Ambiental I	Calle Mayor Principal, 7bis
163	Viviendas en Calle Mayor Principal 9	Estructural	Calle Mayor Principal, 9
164	Caja España (subcentral)	Estructural	Calle Mayor Principal, 11
165	Oficinas en Calle Mayor Principal 13	Ambiental I	Calle Mayor Principal, 13
166	Viviendas en Calle Mayor Principal 15	Ambiental I	Calle Mayor Principal, 15
167	Viviendas en Calle Mayor Principal 15 bis	Ambiental I	Calle Mayor Principal, 15bis
168	Viviendas en Calle Mayor Principal 17	Estructural	Calle Mayor Principal, 17
169	Palacio de los Junco. Casa de los Aguado - Pardo	Integral	Calle Mayor Principal, 19
170	Casa San Luis	Ambiental I	Calle Mayor Principal, 23
171	Viviendas en Calle Mayor Principal 25	Ambiental II	Calle Mayor Principal, 25
172	Viviendas en Calle Mayor Principal 31	Ambiental I	Calle Mayor Principal, 31
173	Viviendas en Calle Mayor Principal 33	Ambiental I	Calle Mayor Principal, 33
174	Casino de Palencia	Estructural	Calle Mayor Principal, 35
175	Viviendas en Calle Mayor Principal 41	Ambiental II	Calle Mayor Principal, 41
176	Viviendas en Calle Mayor Principal 43	Ambiental I	Calle Mayor Principal, 43
177	Viviendas en Calle Mayor Principal 49	Estructural	Calle Mayor Principal, 49
178	Casa Cebrián	Estructural	Calle Mayor Principal, 51
179	Viviendas en Calle Mayor Principal 55	Ambiental I	Calle Mayor Principal, 55
180	Viviendas en Calle Mayor Principal 57	Ambiental I	Calle Mayor Principal, 57

181	Viviendas en Calle Mayor Principal 59	Estructural	Calle Mayor Principal, 59
182	Viviendas en Calle Mayor Principal 63 y 65	Ambiental I	Calle Mayor Principal, 63 y 65
183	Viviendas en Calle Mayor Principal 67	Ambiental I	Calle Mayor Principal, 67
184	Viviendas en Calle Mayor Principal 79	Ambiental I	Calle Mayor Principal, 79
185	Viviendas en Calle Mayor Principal 81	Ambiental I	Calle Mayor Principal, 81
186	Viviendas en Calle Mayor Principal 83	Ambiental II	Calle Mayor Principal, 83
187	Viviendas en Calle Mayor Principal 85	Ambiental II	Calle Mayor Principal, 85
188	Viviendas en Calle Mayor Principal 87	Ambiental II	Calle Mayor Principal, 87
189	Viviendas en Calle Mayor Principal 91 y 93	Ambiental I	Calle Mayor Principal, 91 y 93
190	Viviendas en Calle Mayor Principal 95 y 97	Ambiental I	Calle Mayor Principal, 95 y 97
191	Viviendas en Calle Mayor Principal 107	Estructural	Calle Mayor Principal, 107
192	Viviendas en Calle Menéndez Pelayo 4,6 y 8	Ambiental II	Calle Menéndez Pelayo, 4, 6 y 8
193	Viviendas en Calle Menéndez Pelayo 7	Ambiental II	Calle Menéndez Pelayo, 7
194	Edificio anexo a la Iglesia	Ambiental II	Calle Menéndez Pelayo, 7
195	Viviendas en Calle Menéndez Pelayo 11	Ambiental I	Calle Menéndez Pelayo, 11
196	Monasterio de Dominicas de Nuestra Señora de la Piedad	Integral	Calle Los Pastores, 1
196b	Ermita de San Pedro Mártir	Ambiental II	Calle Los Pastores, 10
197	Iglesia de las Siervas de María	Integral	Calle Pedro Romero, 1
198	Convento de las Siervas de María	Ambiental I	Calle Pedro Romero, 1
199	Iglesia de Nuestra Señora de la Calle	Integral	Plaza Isabel la Católica
200	Ayuntamiento de Palencia	Estructural	Plaza Mayor
201	Farmacia Atienza	Ambiental I	Plaza Mayor, 2
202	Casa "Ortega"	Ambiental II	Plaza Mayor, 3
203	Casa "Casa Lanas Luis Moreno"	Ambiental II	Plaza Mayor, 4
204	Viviendas en Plaza Mayor 5	Ambiental I	Plaza Mayor, 5
205	Viviendas en Plaza Mayor 6	Ambiental I	Plaza Mayor, 6
206	Casa de "Merino"	Ambiental I	Plaza Mayor, 7
207	Viviendas en Plaza Mayor 8	Ambiental I	Plaza Mayor, 8
208	Viviendas en Plaza Mayor 9	Ambiental II	Plaza Mayor, 9
209	Plaza Mayor 2 a 9 (Conjunto)	Ambiental II	Plaza Mayor, 2 a 9
210	Plaza Mayor 11 a 14 (Conjunto)	Ambiental I	Plaza Mayor, 11 a 14
211	Plaza Mayor 15 a 17 (Conjunto)	Ambiental I	Plaza Mayor, 15 a 17
212	Puntecillas	Integral	Río Carrión
213	Puente Mayor	Integral	Río Carrión
214	Puente de Hierro	Integral	Río Carrión
215	Viviendas en Calle San Bernardo 2	Ambiental I	Calle San Bernardo, 2
216	Viviendas en Calle San Bernardo 4	Ambiental I	Calle San Bernardo, 4
217	Viviendas en Calle San Bernardo 1	Ambiental I	Calle San Bernardo, 1
218	Viviendas en Calle San Bernardo 7	Ambiental II	Calle San Bernardo, 7
219	Iglesia de San Bernardo	Integral	Calle San Bernardo. 9
220	Viviendas en Plaza de San Lázaro 4	Estructural	Plaza San Lázaro, 4
221	Iglesia de San Lázaro	Integral	Plaza San Lázaro, 7
222	Viviendas en Calle San Marcos 10	Ambiental I	Calle San Marcos, 10
223	Viviendas en Calle San Marcos 12	Ambiental II	Calle San Marcos, 12
224	Iglesia de San Miguel	Integral	Plaza San Miguel
225	Iglesia de San Pablo	Integral	Plaza San Miguel
226	Cofradía de Jesús Nazareno	Estructural	Plaza de San Pablo, 2
227	Edificio Cáritas	Ambiental I	Calle Santa Teresa de Jesús
228	Colegio Blanca de Castilla	Estructural	Calle Santo Domingo de Guzmán, 2
229	Convento de las Nazarenas	Ambiental I	Calle Santo Domingo de Guzmán, 7
230	Convento de Santo Domingo de Guzmán	Ambiental I	Avenida Simón Nieto, 1
231		Estructural	Calle La Puebla, 3, 5 y 7
232	Viviendas en Calle Valentín Calderón 3	Estructural	Calle Valentín Calderón, 3
233	Viviendas en Calle Valentín Calderón 6	Ambiental I	Calle Valentín Calderón, 6
234	Viviendas en Calle Valentín Calderón 14	Ambiental I	Calle Valentín Calderón, 14
235	Viviendas en Calle Valentín Calderón 16	Ambiental I	Calle Valentín Calderón, 16
236	Viviendas en Calle Burgos 11	Estructural	Calle Burgos, 11
237	Iglesia de San Juan Bautista	Integral	Jardines de la Huerta del Guadián
238	Gobierno Civil	Estructural	Avenida Casado de Alisal, 4
239	Anexo a la Residencia de San Bernabé. Palacio s. XVIII del Cardenal Mendoza		

240	Biblioteca Pública	Calle Eduardo Dato, 4
241	Archivo Histórico Provincial	Calle Niños de Coro, 2
242	Viviendas en Plaza de León 8	Plaza de León, 8
243	Almacén RENFE	Calle Pedro Miguel Barreda Marcos
244	Pabellón Postal	Calle Pedro Miguel Barreda Marcos
245	Fundación Díaz Caneja	Calle Lope de Vega, 2
246	Polideportivo del Colegio La Salle	Calle Colón, 12
247	Viviendas en Calle La Puebla 8	Calle La Puebla, 8
248	Museo Arqueológico (Ampliación Casa del Cordón)	Plaza del Cordón, 1

## Leyenda índice

Bien de Interés Cultural
Edificio sin interés que justifique su protección.
Elemento desaparecido
Elemento a catalogar



Palacio de Justicia	Plaza Abilio Calderón, 1	1
---------------------	--------------------------	---

#### IMÁGENES



#### IDENTIFICACIÓN

Tipo de elemento: EQ Administrativo	Estado de la edificación: Bueno
Protección existente: Ambiental II	

#### OBSERVACIONES

Catalogado con protección Estructural por el PGOU. Modificación puntual cambio de protección.

Centro Cultural Diputación	Plaza Abilio Calderón	2
----------------------------	-----------------------	---

#### IMÁGENES



#### IDENTIFICACIÓN

Tipo de elemento: EQ Administrativo y Cultural	Estado de la edificación: Bueno
Protección existente: Estructural	

#### OBSERVACIONES

Iglesia y Convento de San Francisco	Atrio de San Francisco	3
-------------------------------------	------------------------	---

#### IMÁGENES



#### IDENTIFICACIÓN

Tipo de elemento: EQ Religioso	Estado de la edificación: Bueno
Protección existente: Integral. BIC	

#### OBSERVACIONES

Colegio Oficial de Arquitectos	Atrio de San Francisco, 1	4
--------------------------------	---------------------------	---

#### IMÁGENES



#### IDENTIFICACIÓN

Tipo de elemento: Oficinas	Estado de la edificación:
Protección existente: Ambiental I	

#### OBSERVACIONES

Edificio sin interés que justifique su protección.

Viviendas en Calle Barrio y Mier, 1	Calle Barrio y Mier, 1	5
-------------------------------------	------------------------	---

#### IMÁGENES



#### IDENTIFICACIÓN

Tipo de elemento: Residencial	Estado de la edificación: Bueno
Protección existente: Ambiental I	

#### OBSERVACIONES

Edificio rehabilitado conservando la fachada original.

Viviendas en Calle Barrio y Mier, 5	Calle Barrio y Mier, 5	6
-------------------------------------	------------------------	---

#### IMÁGENES



#### IDENTIFICACIÓN

Tipo de elemento: Residencial	Estado de la edificación: Bueno
Protección existente: Ambiental II	

#### OBSERVACIONES

--

Viviendas en Calle Barrio y Mier, 7	Calle Barrio y Mier, 7	7
-------------------------------------	------------------------	---

#### IMÁGENES



#### IDENTIFICACIÓN

Tipo de elemento: Residencial	Estado de la edificación: Malo
Protección existente: Ambiental I	

#### OBSERVACIONES

Presenta un estado bastante deteriorado y sin mantenimiento.
--

Viviendas en Calle Barrio y Mier, 9	Calle Barrio y Mier, 9	8
-------------------------------------	------------------------	---

#### IMÁGENES



#### IDENTIFICACIÓN

Tipo de elemento: Residencial	Estado de la edificación: Mejorable
Protección existente: Ambiental II	

#### OBSERVACIONES

--

Viviendas en Calle Barrio y Mier, 11	Calle Barrio y Mier, 11	9
--------------------------------------	-------------------------	---

#### IMÁGENES



#### IDENTIFICACIÓN

Tipo de elemento: Residencial	Estado de la edificación: Bueno
Protección existente: Ambiental II	

#### OBSERVACIONES

--

Casa del Alaska	Calle Barrio y Mier, 2	10
-----------------	------------------------	----

#### IMÁGENES



#### IDENTIFICACIÓN

Tipo de elemento: Residencial	Estado de la edificación: Bueno
Protección existente: Estructural	

#### OBSERVACIONES

--

Viviendas en Calle Barrio y Mier, 4	Calle Barrio y Mier, 4	11
-------------------------------------	------------------------	----

#### IMÁGENES



#### IDENTIFICACIÓN

Tipo de elemento: Residencial	Estado de la edificación: Bueno
Protección existente: Ambiental I	

#### OBSERVACIONES

--

Viviendas en Calle Barrio y Mier, 6	Calle Barrio y Mier, 6	12
-------------------------------------	------------------------	----

#### IMÁGENES



#### IDENTIFICACIÓN

Tipo de elemento: Residencial	Estado de la edificación: Bueno
Protección existente: Ambiental II	

#### OBSERVACIONES

--

Viviendas en Calle Barrio y Mier, 8	Calle Barrio y Mier, 8	13
-------------------------------------	------------------------	----

#### IMÁGENES



#### IDENTIFICACIÓN

Tipo de elemento: Residencial	Estado de la edificación: Mejorable
Protección existente: Ambiental II	

#### OBSERVACIONES

--

Viviendas en Calle Becerro de Bengoa, 5	Calle Becerro de Bengoa, 5	14
---	----------------------------	----

#### IMÁGENES



#### IDENTIFICACIÓN

Tipo de elemento: Residencial	Estado de la edificación: Bueno
Protección existente: Ambiental I	

#### OBSERVACIONES

--

Casa del Bazar Belén	Calle Becerro de Bengoa, 2	15
----------------------	----------------------------	----

#### IMÁGENES



#### IDENTIFICACIÓN

Tipo de elemento: Residencial	Estado de la edificación: Bueno
Protección existente: Ambiental I	

#### OBSERVACIONES

--

Viviendas en Calle Berruquete, 6	Calle Berruquete, 6	16
----------------------------------	---------------------	----

#### IMÁGENES



#### IDENTIFICACIÓN

Tipo de elemento: Residencial	Estado de la edificación: Bueno
Protección existente: Ambiental I	

#### OBSERVACIONES

--

Viviendas en Calle Berruguete, 8	Calle Berruguete, 8	17
----------------------------------	---------------------	----

#### IMÁGENES



#### IDENTIFICACIÓN


Tipo de elemento: Residencial	Estado de la edificación: Bueno
Protección existente: Estructural	

#### OBSERVACIONES

--

Viviendas en Calle Bocaplaza	Calle Bocaplaza, 2	18
------------------------------	--------------------	----

#### IMÁGENES



#### IDENTIFICACIÓN

Tipo de elemento: Residencial	Estado de la edificación: Bueno
Protección existente: Ambiental I	

#### OBSERVACIONES

--

Oficinas en Calle Bocaplaza	Calle Bocaplaza, 3	19
-----------------------------	--------------------	----

#### IMÁGENES



#### IDENTIFICACIÓN

Tipo de elemento: Oficinas	Estado de la edificación: Mejorable
Protección existente: Estructural	

#### OBSERVACIONES

--

Viviendas en Calle Burgos, 2	Calle Burgos, 2	20
------------------------------	-----------------	----

#### IMÁGENES



#### IDENTIFICACIÓN

Tipo de elemento: Residencial	Estado de la edificación: Bueno
Protección existente: Estructural	

#### OBSERVACIONES

--

<b>Iglesia de Santa Clara</b>	Calle Burgos, 6	<b>21</b>
-------------------------------	-----------------	-----------

#### IMÁGENES



#### IDENTIFICACIÓN

<b>Tipo de elemento:</b> EQ Religioso	<b>Estado de la edificación:</b> Bueno
<b>Protección existente:</b> Integral	

#### OBSERVACIONES

--

<b>Edificio del Hotel Jorge Manrique</b>	Calle Burgos, 10	<b>22</b>
--	------------------	-----------

#### IMÁGENES



#### IDENTIFICACIÓN

<b>Tipo de elemento:</b> Residencial	<b>Estado de la edificación:</b> Bueno
<b>Protección existente:</b> Estructural	

#### OBSERVACIONES

--

<b>Teatro Principal</b>	Calle Burgos, 3	<b>23</b>
-------------------------	-----------------	-----------

#### IMÁGENES



#### IDENTIFICACIÓN

<b>Tipo de elemento:</b> EQ Cultural	<b>Estado de la edificación:</b> Bueno
<b>Protección existente:</b> Estructural	

#### OBSERVACIONES

--

<b>Hotel Jardinillos</b>	Plaza de León, 1	<b>24</b>
--------------------------	------------------	-----------

#### IMÁGENES



#### IDENTIFICACIÓN

<b>Tipo de elemento:</b> Hospedaje	<b>Estado de la edificación:</b> Mejorable
<b>Protección existente:</b> Ambiental I	

#### OBSERVACIONES

--

Viviendas en Plaza de León, 3 y 4	Plaza de León, 3 y 4	25
-----------------------------------	----------------------	----

#### IMÁGENES



#### IDENTIFICACIÓN

Tipo de elemento: Residencial	Estado de la edificación: Bueno
Protección existente: Ambiental I	

#### OBSERVACIONES

--

Seminario Mayor	Calle Cardenal Almaraz, 2	26
-----------------	---------------------------	----

#### IMÁGENES



#### IDENTIFICACIÓN

Tipo de elemento: EQ. Religioso	Estado de la edificación: Mejorable
Protección existente: Estructural	

#### OBSERVACIONES

Edificio de grandes dimensiones sin uso en la actualidad. Falta de mantenimiento.
---

Viviendas en Calle Cardenal Almaraz, 9	Calle Cardenal Almaraz, 9	27
--	---------------------------	----

#### IMÁGENES



#### IDENTIFICACIÓN

Tipo de elemento: Residencial	Estado de la edificación: Bueno
Protección existente: Ambiental I	

#### OBSERVACIONES

--

Viviendas en Calle Cardenal Almaraz, 15	Calle Cardenal Almaraz, 15	28
---	----------------------------	----

#### IMÁGENES



#### IDENTIFICACIÓN


Tipo de elemento: Residencial	Estado de la edificación: Bueno
Protección existente: Ambiental I	

#### OBSERVACIONES

--

<b>Escuela de Artes y Oficios Mariano Timón</b>	Avenida Casado de Alisal, 12	<b>29</b>
---	------------------------------	-----------

#### IMÁGENES



#### IDENTIFICACIÓN

<b>Tipo de elemento:</b> EQ. Educativo	<b>Estado de la edificación:</b> Bueno
<b>Protección existente:</b> Estructural	

#### OBSERVACIONES

--

<b>Casas de Palomino</b>	Avenida Casado de Alisal, 14-16 y 18	<b>30</b>
--------------------------	--------------------------------------	-----------

#### IMÁGENES



#### IDENTIFICACIÓN

<b>Tipo de elemento:</b> Residencial	<b>Estado de la edificación:</b> Bueno
<b>Protección existente:</b> Ambiental I	

#### OBSERVACIONES

Los bloques 14 y 16 fueron rehabilitados recientemente.
---

Edificio de Sanidad	Avenida Casado de Alisal, 21	31
---------------------	------------------------------	----

#### IMÁGENES



#### IDENTIFICACIÓN

Tipo de elemento: EQ. Sanitario	Estado de la edificación: Bueno
Protección existente: Estructural	

#### OBSERVACIONES

--

Cocheras de Obras Públicas	Avenida de Castilla, 17	32
----------------------------	-------------------------	----

#### IMÁGENES



#### IDENTIFICACIÓN

Tipo de elemento: Aparcamiento	Estado de la edificación: Mejorable
Protección existente: Ambiental I	

#### OBSERVACIONES

--

<b>Edificio de Educación y Ciencia</b>	Avenida de Castilla, 19	<b>33</b>
--	-------------------------	-----------

#### IMÁGENES



#### IDENTIFICACIÓN

<b>Tipo de elemento:</b> EQ. Administrativo Público	<b>Estado de la edificación:</b> Bueno
<b>Protección existente:</b> Ambiental I	

#### OBSERVACIONES

--

<b>Viviendas en Calle Cirilo Tejerina, 2</b>	Calle Cirilo Tejerina, 2	<b>34</b>
--	--------------------------	-----------

#### IMÁGENES



#### IDENTIFICACIÓN

<b>Tipo de elemento:</b> Residencial	<b>Estado de la edificación:</b> Bueno
<b>Protección existente:</b> Ambiental II	

#### OBSERVACIONES

Edificio de nueva construcción. Se procedió al derribo del edificio que fue catalogado en su momento. Edificio sin interés que justifique su protección.
---

Viviendas en Calle Cirilo Tejerina, 4	Calle Cirilo Tejerina, 4	35
---------------------------------------	--------------------------	----

#### IMÁGENES



#### IDENTIFICACIÓN


Tipo de elemento: Residencial	Estado de la edificación: Bueno
Protección existente: Ambiental I	

#### OBSERVACIONES

--

Teatro – Cine Ortega	Calle Colón, 6	36
----------------------	----------------	----

#### IMÁGENES



#### IDENTIFICACIÓN


Tipo de elemento: Espectáculos y Ocio	Estado de la edificación: Bueno
Protección existente: Estructural	

#### OBSERVACIONES

Edificio incluido en el Registro del DOCOMOMO Ibérico.
--

<b>Colegio La Salle</b>	Calle Colón, 12	<b>37</b>
-------------------------	-----------------	-----------

#### IMÁGENES



#### IDENTIFICACIÓN

<b>Tipo de elemento:</b> EQ. Educativo	<b>Estado de la edificación:</b> Bueno
<b>Protección existente:</b> Estructural	

#### OBSERVACIONES

En su conjunto se incluye la Iglesia de San Bernardo, datada de finales del siglo XVII. Fachada de la Iglesia de san Bernardo declarada BIC en la categoría de Monumento. Fecha declaración: 26-septiembre-1941.

<b>Viviendas en Calle Colón, 28</b>	Calle Colón, 28	<b>38</b>
-------------------------------------	-----------------	-----------

#### IMÁGENES



#### IDENTIFICACIÓN

<b>Tipo de elemento:</b> Residencial	<b>Estado de la edificación:</b>
<b>Protección existente:</b> Ambiental II	

#### OBSERVACIONES

Edificio sin interés que justifique su protección.

Viviendas en Calle Colón, 30 y 32	Calle Colón, 30 y 32	39
-----------------------------------	----------------------	----

#### IMÁGENES



#### IDENTIFICACIÓN


Tipo de elemento: Residencial	Estado de la edificación: Bueno
Protección existente: Ambiental II	

#### OBSERVACIONES

--

Viviendas en Calle Colón, 38	Calle Colón, 38	40
------------------------------	-----------------	----

#### IMÁGENES



#### IDENTIFICACIÓN

Tipo de elemento: Residencial	Estado de la edificación: Mejorable
Protección existente: Ambiental II	

#### OBSERVACIONES

--

Comercio en Calle Colón, 47	Calle Colón, 47	41
-----------------------------	-----------------	----

#### IMÁGENES



#### IDENTIFICACIÓN


Tipo de elemento: Comercial	Estado de la edificación: Mejorable
Protección existente: Ambiental I	

#### OBSERVACIONES

Falta de mantenimiento.
-------------------------

Viviendas en Calle Colón y Paseo del Salón	Calle Colón, 49	42
--	-----------------	----

#### IMÁGENES



#### IDENTIFICACIÓN


Tipo de elemento: Residencial	Estado de la edificación: Bueno
Protección existente: Ambiental I	

#### OBSERVACIONES

--

Viviendas en Calle Árbol del Paraíso, 2	Calle Árbol del Paraíso, 2	43
---	----------------------------	----

#### IMÁGENES



#### IDENTIFICACIÓN

Tipo de elemento: Residencial	Estado de la edificación: Bueno
Protección existente: Ambiental I	

#### OBSERVACIONES

Viviendas en Calle Árbol del Paraíso, 4	Calle Árbol del Paraíso, 4	44
---	----------------------------	----

#### IMÁGENES



#### IDENTIFICACIÓN


Tipo de elemento: Residencial	Estado de la edificación: Bueno
Protección existente: Ambiental I	

#### OBSERVACIONES

Edificio sin interés que justifique su protección.

Viviendas en Calle Árbol del Paraíso, 6	Calle Árbol del Paraíso, 6	45
---	----------------------------	----

#### IMÁGENES



#### IDENTIFICACIÓN

Tipo de elemento: Residencial	Estado de la edificación: Bueno
Protección existente: Ambiental I	

#### OBSERVACIONES

Edificio sin interés que justifique su protección.
--

Casa del Cordón. Museo Arqueológico	Plaza del Cordón, 1	46
-------------------------------------	---------------------	----

#### IMÁGENES



#### IDENTIFICACIÓN

Tipo de elemento: EQ. Cultural	Estado de la edificación: Bueno
Protección existente: Integral. BIC	

#### OBSERVACIONES

--

Viviendas en Calle Don Sancho, 1	Calle Don Sancho, 1	47
----------------------------------	---------------------	----

#### IMÁGENES



#### IDENTIFICACIÓN

Tipo de elemento: Residencial	Estado de la edificación: Bueno
Protección existente: Ambiental I	

#### OBSERVACIONES

--

Casa de Deportes Lin	Calle Don Sancho, 7	48
----------------------	---------------------	----

#### IMÁGENES



#### IDENTIFICACIÓN

Tipo de elemento: Residencial	Estado de la edificación: Bueno
Protección existente: Ambiental I	

#### OBSERVACIONES

--

Viviendas en Calle Don Sancho, 9	Calle Don Sancho, 9	49
----------------------------------	---------------------	----

#### IMÁGENES



#### IDENTIFICACIÓN


Tipo de elemento: Residencial	Estado de la edificación: Bueno
Protección existente: Ambiental II	

#### OBSERVACIONES

--

Casa de los Polo	Calle Don Sancho, 2	50
------------------	---------------------	----

#### IMÁGENES



#### IDENTIFICACIÓN


Tipo de elemento: Residencial	Estado de la edificación: Bueno
Protección existente: Estructural	

#### OBSERVACIONES

--

Casa de los Font	Calle Don Sancho, 4	51
------------------	---------------------	----

#### IMÁGENES



#### IDENTIFICACIÓN

Tipo de elemento: Residencial	Estado de la edificación: Bueno
Protección existente: Estructural	

#### OBSERVACIONES

--

Viviendas en Calle Don Sancho, 6	Calle Don Sancho, 6	52
----------------------------------	---------------------	----

#### IMÁGENES



#### IDENTIFICACIÓN

Tipo de elemento: Residencial	Estado de la edificación: Derribado
Protección existente: Ambiental II	

#### OBSERVACIONES

Edificio demolido; en la actualidad es un solar.
--

<b>Edificio Banesto</b>	Calle Don Sancho, 8 y 10	<b>53</b>
-------------------------	--------------------------	-----------

**IMÁGENES**



**IDENTIFICACIÓN**

<b>Tipo de elemento:</b> Oficinas	<b>Estado de la edificación:</b> Bueno
<b>Protección existente:</b> Estructural	

**OBSERVACIONES**

--

<b>Antiguo Convento</b>	Calle Doctrinos, 1	<b>54</b>
-------------------------	--------------------	-----------

**IMÁGENES**



**IDENTIFICACIÓN**

<b>Tipo de elemento:</b> EQ. Religioso	<b>Estado de la edificación:</b> Bueno
<b>Protección existente:</b> Ambiental II	

**OBSERVACIONES**

--

Viviendas en Calle Doctrinos, 1 bis	Calle Doctrinos, 1 bis	55
-------------------------------------	------------------------	----

#### IMÁGENES



#### IDENTIFICACIÓN


Tipo de elemento: Residencial	Estado de la edificación: Bueno
Protección existente: Ambiental I	

#### OBSERVACIONES

--

Colegio Jorge Manrique	Calle Doctrinos, 2	56
------------------------	--------------------	----

#### IMÁGENES



#### IDENTIFICACIÓN

Tipo de elemento: EQ. Educativo	Estado de la edificación: Bueno
Protección existente: Ambiental I	

#### OBSERVACIONES

--

<b>Edificio Telefónica</b>	Calle Felipe Prieto, 1	<b>57</b>
----------------------------	------------------------	-----------

**IMÁGENES**



**IDENTIFICACIÓN**


<b>Tipo de elemento:</b> Oficinas	<b>Estado de la edificación:</b> Bueno
<b>Protección existente:</b> Estructural	

**OBSERVACIONES**

--

<b>Viviendas en Calle Felipe Prieto - Berruguete</b>	Calle Felipe Prieto, 2	<b>58</b>
--	------------------------	-----------

**IMÁGENES**



**IDENTIFICACIÓN**

<b>Tipo de elemento:</b> Residencial	<b>Estado de la edificación:</b> Bueno
<b>Protección existente:</b> Ambiental I	

**OBSERVACIONES**

--

Antigua Iglesia Conventual de San Miguel	Calle General Amor, 13	59
--	------------------------	----

#### IMÁGENES



#### IDENTIFICACIÓN


Tipo de elemento: EQ. Religioso	Estado de la edificación: Bueno
Protección existente: Estructural	

#### OBSERVACIONES

Edificio actualmente sin uso.
-------------------------------

Edificio de Hacienda	Plazuela de la Sal 1	60
----------------------	----------------------	----

#### IMÁGENES



#### IDENTIFICACIÓN

Tipo de elemento: EQ. Administrativo	Estado de la edificación: Bueno
Protección existente: Estructural	

#### OBSERVACIONES

--

Viviendas en Plazuela de la Sal, 1	Plazuela de la Sal, 1	61
------------------------------------	-----------------------	----

#### IMÁGENES



#### IDENTIFICACIÓN

Tipo de elemento: Residencial	Estado de la edificación: Bueno
Protección existente: Ambiental II	

#### OBSERVACIONES

Edificio sin interés que justifique su protección.
--

Viviendas en Plazuela de la Sal, 2	Plazuela de la Sal, 2 (Joaquín Costa,3)	62
------------------------------------	---	----

#### IMÁGENES



#### IDENTIFICACIÓN

Tipo de elemento: Residencial	Estado de la edificación:
Protección existente: Ambiental II	

#### OBSERVACIONES

Edificio de nueva planta. Edificio sin interés que justifique su protección.
--

Casa Fuentes	Calle la Cestilla, 1	63
--------------	----------------------	----

#### IMÁGENES



#### IDENTIFICACIÓN

Tipo de elemento: Residencial	Estado de la edificación: Malo
Protección existente: Ambiental I	

#### OBSERVACIONES

Edificio sin mantenimiento. Elementos desprendidos de las fachadas.
---

Edificio "Restaurante La Rosario"	Calle la Cestilla, 3	64
-----------------------------------	----------------------	----

#### IMÁGENES



#### IDENTIFICACIÓN

Tipo de elemento: Residencial	Estado de la edificación: Bueno
Protección existente: Ambiental I	

#### OBSERVACIONES

Edificio rehabilitado recientemente, conservando únicamente su fachada.
---

Casa del Maño	Calle la Cestilla, 5	65
---------------	----------------------	----

#### IMÁGENES



#### IDENTIFICACIÓN

Tipo de elemento: Residencial	Estado de la edificación: Bueno
Protección existente: Ambiental I	

#### OBSERVACIONES

--

Banco de España	Calle la Cestilla, 4	66
-----------------	----------------------	----

#### IMÁGENES



#### IDENTIFICACIÓN

Tipo de elemento: EQ. Administrativo	Estado de la edificación: Bueno
Protección existente: Ambiental I	

#### OBSERVACIONES

Edificio rehabilitado. En la rehabilitación solo se respetó el cuerpo inferior, cambiándose la imagen completa del conjunto. A su vez se cambió el uso del mismo localizándose en la actualidad los Juzgados de Palencia. Edificio sin interés que justifique su protección.
--

Misioneras de la Providencia	Calle Mayor Antigua, 32	67
------------------------------	-------------------------	----

#### IMÁGENES



#### IDENTIFICACIÓN

Tipo de elemento: EQ. Religioso	Estado de la edificación: Bueno
Protección existente: Estructural	

#### OBSERVACIONES

--

Palacio del Obispo	Calle Mayor Antigua, 34	68
--------------------	-------------------------	----

#### IMÁGENES



#### IDENTIFICACIÓN

Tipo de elemento: EQ. Religioso	Estado de la edificación: Bueno
Protección existente: Integral	

#### OBSERVACIONES

--

<b>Hermanas de los Ancianos Desamparados</b>	Calle Mayor Antigua, 44	<b>69</b>
--	-------------------------	-----------

#### IMÁGENES



#### IDENTIFICACIÓN


<b>Tipo de elemento:</b> EQ. Religioso	<b>Estado de la edificación:</b> Bueno
<b>Protección existente:</b> Estructural	

#### OBSERVACIONES

--

<b>Viviendas Calle Mayor Antigua, 46</b>	Calle Mayor Antigua, 46	<b>70</b>
--	-------------------------	-----------

#### IMÁGENES



#### IDENTIFICACIÓN

<b>Tipo de elemento:</b> Residencial	<b>Estado de la edificación:</b> Bueno
<b>Protección existente:</b> Estructural	

#### OBSERVACIONES

--

Viviendas Calle Mayor Antigua, 98	Calle Mayor Antigua, 98	71
-----------------------------------	-------------------------	----

#### IMÁGENES



#### IDENTIFICACIÓN

Tipo de elemento: Residencial	Estado de la edificación: Bueno
Protección existente: Ambiental I	

#### OBSERVACIONES

--

Viviendas Calle Mayor Antigua, 100	Calle Mayor Antigua, 100	72
------------------------------------	--------------------------	----

#### IMÁGENES



#### IDENTIFICACIÓN

Tipo de elemento: Residencial	Estado de la edificación: Bueno
Protección existente: Ambiental II	

#### OBSERVACIONES

Muy transformado. Edificio sin interés que justifique su protección.
--

Conjunto Obra Sindical	Calle Mayor Antigua, 29	73
------------------------	-------------------------	----

#### IMÁGENES



#### IDENTIFICACIÓN

Tipo de elemento: Oficinas	Estado de la edificación: Mejorable
Protección existente: Estructural	

#### OBSERVACIONES

--

Escuela Taller Catedral	Calle Mayor Antigua, 31	74
-------------------------	-------------------------	----

#### IMÁGENES



#### IDENTIFICACIÓN


Tipo de elemento: EQ. Educativo	Estado de la edificación: Bueno
Protección existente: Estructural	

#### OBSERVACIONES

--

Viviendas Calle Mayor Antigua, 67	Calle Mayor Antigua, 67	75
-----------------------------------	-------------------------	----

#### IMÁGENES



#### IDENTIFICACIÓN

Tipo de elemento: Residencial	Estado de la edificación: Derribado
Protección existente: Ambiental II	

#### OBSERVACIONES

Edificio demolido; en la actualidad es un solar.
--

Viviendas Calle Mayor Antigua, 69	Calle Mayor Antigua, 69	76
-----------------------------------	-------------------------	----

#### IMÁGENES



#### IDENTIFICACIÓN

Tipo de elemento: Residencial	Estado de la edificación: Malo
Protección existente: Ambiental II	

#### OBSERVACIONES

Edificio en estado de ruina. Abandonado y sin mantenimiento
---

Viviendas Calle Mayor Antigua, 75	Calle Mayor Antigua, 75	77
-----------------------------------	-------------------------	----

#### IMÁGENES



#### IDENTIFICACIÓN

Tipo de elemento: Residencial	Estado de la edificación: Derribado
Protección existente: Ambiental II	

#### OBSERVACIONES

Edificio demolido; en la actualidad es un solar.

Hospital de San Bernabé	Calle Hospital, 2	78
-------------------------	-------------------	----

#### IMÁGENES



#### IDENTIFICACIÓN

Tipo de elemento: Residencial	Estado de la edificación: Bueno
Protección existente: Integral	

#### OBSERVACIONES

<b>Convento de las Siervas de María Inmaculada</b>	Calle Higinio Aparicio, 1	<b>79</b>
--	---------------------------	-----------

#### IMÁGENES



#### IDENTIFICACIÓN

<b>Tipo de elemento:</b> EQ. Religioso	<b>Estado de la edificación:</b> Bueno
<b>Protección existente:</b> Ambiental I	

#### OBSERVACIONES

--

<b>Cofradía de la Soledad</b>	Calle Ignacio Martínez de Azcoitia, 2	<b>80</b>
-------------------------------	---------------------------------------	-----------

#### IMÁGENES



#### IDENTIFICACIÓN

<b>Tipo de elemento:</b> EQ. Religioso	<b>Estado de la edificación:</b> Bueno
<b>Protección existente:</b> Integral	

#### OBSERVACIONES

--

<b>Banco Santander</b>	Calle Ignacio Martínez de Azcoitia, 1	<b>81</b>
------------------------	---------------------------------------	-----------

#### IMÁGENES



#### IDENTIFICACIÓN


<b>Tipo de elemento:</b> Oficinas	<b>Estado de la edificación:</b> Bueno
<b>Protección existente:</b> Estructural	

#### OBSERVACIONES

Edificio incluido en el registro del DOCOMOMO Ibérico.
--

<b>Viviendas en C/Ignacio Martínez de Azcoitia, 3</b>	Calle Ignacio Martínez de Azcoitia, 3	<b>82</b>
---	---------------------------------------	-----------

#### IMÁGENES



#### IDENTIFICACIÓN

<b>Tipo de elemento:</b> Residencial	<b>Estado de la edificación:</b> Bueno
<b>Protección existente:</b> Estructural	

#### OBSERVACIONES

--

Viviendas en C/Ignacio Martínez de Azcoitia, 5

Calle Ignacio Martínez de Azcoitia, 5

83

#### IMÁGENES



#### IDENTIFICACIÓN

Tipo de elemento: Residencial	Estado de la edificación: Bueno
Protección existente: Ambiental I	

#### OBSERVACIONES

--

Convento Jesuitas

Calle Ignacio Martínez de Azcoitia, 17

84

#### IMÁGENES



#### IDENTIFICACIÓN

Tipo de elemento: EQ. Religioso	Estado de la edificación: Bueno
Protección existente: Estructural	

#### OBSERVACIONES

Edificio en desuso.
---------------------

Viviendas en Plaza de la Inmaculada, 1	Plaza de la Inmaculada, 1	85
--	---------------------------	----

#### IMÁGENES



#### IDENTIFICACIÓN

Tipo de elemento: Residencial	Estado de la edificación: Bueno
Protección existente: Ambiental I	

#### OBSERVACIONES

--

Viviendas en Plaza de la Inmaculada, 2	Plaza de la Inmaculada, 2	86
--	---------------------------	----

#### IMÁGENES



#### IDENTIFICACIÓN

Tipo de elemento: Residencial	Estado de la edificación: Bueno
Protección existente: Ambiental II	

#### OBSERVACIONES

--

Viviendas en Plaza de la Inmaculada, 3	Plaza de la Inmaculada, 3	87
--	---------------------------	----

#### IMÁGENES



#### IDENTIFICACIÓN

Tipo de elemento: Residencial	Estado de la edificación: Bueno
Protección existente: Ambiental II	

#### OBSERVACIONES

--

Viviendas en Plaza de la Inmaculada, 4	Plaza de la Inmaculada, 4	88
--	---------------------------	----

#### IMÁGENES



#### IDENTIFICACIÓN

Tipo de elemento: Residencial	Estado de la edificación: Bueno
Protección existente: Ambiental II	

#### OBSERVACIONES

--

Centro San Isidoro	Plaza de la Inmaculada, 7	89
--------------------	---------------------------	----

#### IMÁGENES



#### IDENTIFICACIÓN

Tipo de elemento: Residencial	Estado de la edificación: Bueno
Protección existente: Ambiental I	

#### OBSERVACIONES

--

Viviendas en Plaza de la Inmaculada, 8	Plaza de la Inmaculada, 8	90
--	---------------------------	----

#### IMÁGENES



#### IDENTIFICACIÓN

Tipo de elemento: Residencial	Estado de la edificación: Bueno
Protección existente: Ambiental I	

#### OBSERVACIONES

--

Viviendas en Plaza de la Inmaculada, 9	Plaza de la Inmaculada, 9	91
--	---------------------------	----

#### IMÁGENES



#### IDENTIFICACIÓN

Tipo de elemento: Residencial	Estado de la edificación: Bueno
Protección existente: Ambiental II	

#### OBSERVACIONES

--

Casa de los Canónigos, 12	Plaza de la Inmaculada, 12	92
---------------------------	----------------------------	----

#### IMÁGENES



#### IDENTIFICACIÓN

Tipo de elemento: Residencial	Estado de la edificación: Bueno
Protección existente: Ambiental I	

#### OBSERVACIONES

--

Casa de los Canónigos, 13	Plaza de la Inmaculada, 13	93
---------------------------	----------------------------	----

#### IMÁGENES



#### IDENTIFICACIÓN

Tipo de elemento: Residencial	Estado de la edificación: Bueno
Protección existente: Ambiental I	

#### OBSERVACIONES

--

Casa de los Canónigos, 14	Plaza de la Inmaculada, 14	94
---------------------------	----------------------------	----

#### IMÁGENES



#### IDENTIFICACIÓN

Tipo de elemento: Residencial	Estado de la edificación: Bueno
Protección existente: Ambiental I	

#### OBSERVACIONES

--

Casa de los Canónigos, 15	Plaza de la Inmaculada, 15	95
---------------------------	----------------------------	----

#### IMÁGENES



#### IDENTIFICACIÓN

Tipo de elemento: Residencial	Estado de la edificación: Malo
Protección existente: Ambiental I	

#### OBSERVACIONES

Edificio en estado de ruina. Abandonado y sin mantenimiento
---

Catedral de San Antolín	Plaza de la Inmaculada	96
-------------------------	------------------------	----

#### IMÁGENES



#### IDENTIFICACIÓN

Tipo de elemento: EQ. Religioso	Estado de la edificación: Bueno
Protección existente: Integral. BIC	

#### OBSERVACIONES

Declaración de Bien de Interés cultural en la categoría de Monumento. Fecha declaración 2 de noviembre de 1929.
---

Diputación Provincial	Calle Joaquín Costa	97
-----------------------	---------------------	----

#### IMÁGENES



#### IDENTIFICACIÓN


Tipo de elemento: EQ. Administrativo	Estado de la edificación: Bueno
Protección existente: Estructural	

#### OBSERVACIONES

--

Mercado de Abastos	Calle Joaquín Costa, 2	98
--------------------	------------------------	----

#### IMÁGENES



#### IDENTIFICACIÓN

Tipo de elemento: Residencial	Estado de la edificación: Bueno
Protección existente: Ambiental I	

#### OBSERVACIONES

--

Convento Agustinas Recoletas	Calle Jorge Manrique, 1	99
------------------------------	-------------------------	----

#### IMÁGENES



#### IDENTIFICACIÓN

Tipo de elemento: EQ. Religioso	Estado de la edificación: Bueno
Protección existente: Integral	

#### OBSERVACIONES

--

Iglesia Agustinas Recoletas	Calle Jorge Manrique	100
-----------------------------	----------------------	-----

#### IMÁGENES



#### IDENTIFICACIÓN

Tipo de elemento: EQ. Religioso	Estado de la edificación: Bueno
Protección existente: Integral	

#### OBSERVACIONES

--

Casa de Stella	Paseo del Salón, 3	101
----------------	--------------------	-----

#### IMÁGENES



#### IDENTIFICACIÓN

Tipo de elemento: Residencial	Estado de la edificación: Bueno
Protección existente: Estructural	

#### OBSERVACIONES

--

Colegio Modesto Lafuente	Paseo del Salón, 11	102
--------------------------	---------------------	-----

#### IMÁGENES



#### IDENTIFICACIÓN


Tipo de elemento: Residencial	Estado de la edificación: Bueno
Protección existente: Integral. BIC	

#### OBSERVACIONES

Declarado Bien de Interés Cultural con la categoría de Monumento. Fecha declaración 25 de septiembre de 1998.
---

Viviendas Paseo del Salón, 15	Paseo del Salón, 15	103
-------------------------------	---------------------	-----

#### IMÁGENES



#### IDENTIFICACIÓN

Tipo de elemento: Residencial	Estado de la edificación: Bueno
Protección existente: Estructural	

#### OBSERVACIONES

Viviendas Paseo del Salón, 19	Paseo del Salón, 19	104
-------------------------------	---------------------	-----

#### IMÁGENES



#### IDENTIFICACIÓN

Tipo de elemento: Residencial	Estado de la edificación: Derribado
Protección existente: Ambiental I	

#### OBSERVACIONES

Edificio demolido; en la actualidad es un solar.

Viviendas Paseo del Salón, 21	Paseo del Salón, 21	105
-------------------------------	---------------------	-----

#### IMÁGENES



#### IDENTIFICACIÓN

Tipo de elemento: Residencial	Estado de la edificación: Bueno
Protección existente: Ambiental I	

#### OBSERVACIONES

--

Viviendas Paseo del Salón, 27	Paseo del Salón, 27	106
-------------------------------	---------------------	-----

#### IMÁGENES



#### IDENTIFICACIÓN


Tipo de elemento: Residencial	Estado de la edificación: Bueno
Protección existente: Estructural	

#### OBSERVACIONES

--

Viviendas Paseo del Salón, 33	Paseo del Salón, 33	107
-------------------------------	---------------------	-----

#### IMÁGENES



#### IDENTIFICACIÓN

Tipo de elemento: Residencial	Estado de la edificación: Bueno
Protección existente: Ambiental I	

#### OBSERVACIONES

--

Iglesia de Santa Marina	Plaza de Juan XXIII	108
-------------------------	---------------------	-----

#### IMÁGENES



#### IDENTIFICACIÓN


Tipo de elemento: EQ.Religioso	Estado de la edificación: Bueno
Protección existente: Integral	

#### OBSERVACIONES

--

<b>Edificio Singer</b>	Calle Juan de Castilla, 3	<b>109</b>
------------------------	---------------------------	------------

#### IMÁGENES



#### IDENTIFICACIÓN

<b>Tipo de elemento:</b> Residencial	<b>Estado de la edificación:</b> Bueno
<b>Protección existente:</b> Ambiental I	

#### OBSERVACIONES

--

<b>Edificio de Correos</b>	Plaza de León	<b>110</b>
----------------------------	---------------	------------

#### IMÁGENES



#### IDENTIFICACIÓN

<b>Tipo de elemento:</b> EQ. Administrativo	<b>Estado de la edificación:</b> Bueno
<b>Protección existente:</b> Estructural	

#### OBSERVACIONES

--

Viviendas en Calle Lope de Vega, 1	Calle Lope de Vega, 1	111
------------------------------------	-----------------------	-----

#### IMÁGENES



#### IDENTIFICACIÓN

Tipo de elemento: Residencial	Estado de la edificación: Bueno
Protección existente: Ambiental II	

#### OBSERVACIONES

Edificio rehabilitado conservando su fachada original.
--

Viviendas en Calle Lope de Vega, 3	Calle Lope de Vega, 3	112
------------------------------------	-----------------------	-----

#### IMÁGENES



#### IDENTIFICACIÓN

Tipo de elemento: Residencial	Estado de la edificación: Bueno
Protección existente: Ambiental I	

#### OBSERVACIONES

--

<b>Edificio de "El Diamante"</b>	Calle Lope de Vega, 5 y 7	<b>113</b>
----------------------------------	---------------------------	------------

#### IMÁGENES



#### IDENTIFICACIÓN


<b>Tipo de elemento:</b> Residencial	<b>Estado de la edificación:</b> Mejorable
<b>Protección existente:</b> Ambiental I	

#### OBSERVACIONES

La parte correspondiente con el bloque 7 se encuentra en buen estado, mientras que la respectiva al bloque 5 no.
--

<b>Antiguo Manicomio</b>	Avenida Manuel Rivera	<b>114</b>
--------------------------	-----------------------	------------

#### IMÁGENES



#### IDENTIFICACIÓN


<b>Tipo de elemento:</b> Residencial	<b>Estado de la edificación:</b> Bueno
<b>Protección existente:</b> Ambiental I	

#### OBSERVACIONES

--

Viviendas en Calle Marqués de Albaida, 1	Calle Marqués de Albaida, 1	115
--	-----------------------------	-----

#### IMÁGENES



#### IDENTIFICACIÓN

Tipo de elemento: Residencial	Estado de la edificación: Bueno
Protección existente: Ambiental I	

#### OBSERVACIONES

--

Viviendas en Calle Marqués de Albaida, 15	Calle Marqués de Albaida, 15	116
---	------------------------------	-----

#### IMÁGENES



#### IDENTIFICACIÓN

Tipo de elemento: Residencial	Estado de la edificación: Malo
Protección existente: Ambiental I	

#### OBSERVACIONES

Edificio sin uso y sin ningún tipo de mantenimiento.
--

Viviendas en Calle Mayor Principal, 6	Calle Mayor Principal, 6	117
---------------------------------------	--------------------------	-----

#### IMÁGENES



#### IDENTIFICACIÓN

Tipo de elemento: Residencial	Estado de la edificación: Bueno
Protección existente: Ambiental I	

#### OBSERVACIONES

--

Viviendas en Calle Mayor Principal, 8	Calle Mayor Principal, 8	118
---------------------------------------	--------------------------	-----

#### IMÁGENES



#### IDENTIFICACIÓN

Tipo de elemento: Residencial	Estado de la edificación: Bueno
Protección existente: Ambiental I	

#### OBSERVACIONES

--

Viviendas en Calle Mayor Principal, 10	Calle Mayor Principal, 10	119
--	---------------------------	-----

#### IMÁGENES



#### IDENTIFICACIÓN

Tipo de elemento: Residencial	Estado de la edificación: Bueno
Protección existente: Ambiental I	

#### OBSERVACIONES

--

Viviendas en Calle Mayor Principal, 16	Calle Mayor Principal, 16	120
--	---------------------------	-----

#### IMÁGENES



#### IDENTIFICACIÓN

Tipo de elemento: Residencial	Estado de la edificación: Bueno
Protección existente: Ambiental I	

#### OBSERVACIONES

--

Casa López	Calle Mayor Principal, 18	121
------------	---------------------------	-----

#### IMÁGENES



#### IDENTIFICACIÓN

Tipo de elemento: Residencial	Estado de la edificación: Bueno
Protección existente: Ambiental I	

#### OBSERVACIONES

--

Viviendas en Calle Mayor Principal 20	Calle Mayor Principal, 20	122
---------------------------------------	---------------------------	-----

#### IMÁGENES



#### IDENTIFICACIÓN

Tipo de elemento: Residencial	Estado de la edificación: Bueno
Protección existente: Ambiental I	

#### OBSERVACIONES

--

La Isla de Cuba	Calle Mayor Principal, 22	123
-----------------	---------------------------	-----

#### IMÁGENES



#### IDENTIFICACIÓN

Tipo de elemento: Residencial	Estado de la edificación: Mejorable
Protección existente: Ambiental I	

#### OBSERVACIONES

--

Viviendas en Calle Mayor Principal 32	Calle Mayor Principal, 32	124
---------------------------------------	---------------------------	-----

#### IMÁGENES



#### IDENTIFICACIÓN

Tipo de elemento: Residencial	Estado de la edificación: Bueno
Protección existente: Ambiental I	

#### OBSERVACIONES

--

Viviendas en Calle Mayor Principal 34	Calle Mayor Principal, 34	125
---------------------------------------	---------------------------	-----

#### IMÁGENES



#### IDENTIFICACIÓN

Tipo de elemento: Residencial	Estado de la edificación: Mejorable
Protección existente: Ambiental II	

#### OBSERVACIONES

--

Colegio de Villandrando	Calle Mayor Principal, 36	126
-------------------------	---------------------------	-----

#### IMÁGENES



#### IDENTIFICACIÓN

Tipo de elemento: EQ Educativo	Estado de la edificación: Bueno
Protección existente: Integral. BIC	

#### OBSERVACIONES

Declarado Bien de Interés Cultural en la categoría de Monumento. Fecha declaración 25/septiembre/1998
---

Viviendas en Calle Mayor Principal 38	Calle Mayor Principal, 38	127
---------------------------------------	---------------------------	-----

#### IMÁGENES



#### IDENTIFICACIÓN

Tipo de elemento: Residencial	Estado de la edificación: Bueno
Protección existente: Ambiental II	

#### OBSERVACIONES

--

Casa Farmacia Fernández Rojo	Calle Mayor Principal, 40	128
------------------------------	---------------------------	-----

#### IMÁGENES



#### IDENTIFICACIÓN


Tipo de elemento: Residencial	Estado de la edificación: Bueno
Protección existente: Ambiental II	

#### OBSERVACIONES

--

Viviendas en Calle Mayor Principal 42	Calle Mayor Principal, 42	129
---------------------------------------	---------------------------	-----

#### IMÁGENES



#### IDENTIFICACIÓN

Tipo de elemento: Residencial	Estado de la edificación: Bueno
Protección existente: Ambiental I	

#### OBSERVACIONES

--

Viviendas en Calle Mayor Principal 44	Calle Mayor Principal, 44	130
---------------------------------------	---------------------------	-----

#### IMÁGENES



#### IDENTIFICACIÓN


Tipo de elemento: Residencial	Estado de la edificación: Mejorable
Protección existente: Ambiental I	

#### OBSERVACIONES

--

Viviendas en Calle Mayor Principal 48	Calle Mayor Principal, 48	130b
---------------------------------------	---------------------------	------

#### IMÁGENES



#### IDENTIFICACIÓN


Tipo de elemento: Residencial	Estado de la edificación: Malo
Protección existente: Ambiental II	

#### OBSERVACIONES

--

Viviendas en Calle Mayor Principal 50	Calle Mayor Principal, 50	131
---------------------------------------	---------------------------	-----

#### IMÁGENES



#### IDENTIFICACIÓN

Tipo de elemento: Residencial	Estado de la edificación: Malo
Protección existente: Ambiental II	

#### OBSERVACIONES

--

<b>Caja España (oficia principal)</b>	Calle Mayor Principal, 54	<b>132</b>
---------------------------------------	---------------------------	------------

#### IMÁGENES



#### IDENTIFICACIÓN


<b>Tipo de elemento:</b> Oficinas	<b>Estado de la edificación:</b> Bueno
<b>Protección existente:</b> Ambiental I	

#### OBSERVACIONES

--

<b>Comercio "Cortemax"</b>	Calle Mayor Principal, 58	<b>133</b>
----------------------------	---------------------------	------------

#### IMÁGENES



#### IDENTIFICACIÓN

<b>Tipo de elemento:</b> Residencial	<b>Estado de la edificación:</b> Bueno
<b>Protección existente:</b> Ambiental II	

#### OBSERVACIONES

--

Viviendas en Calle Mayor Principal 60	Calle Mayor Principal, 60	134
---------------------------------------	---------------------------	-----

#### IMÁGENES



#### IDENTIFICACIÓN

Tipo de elemento: Residencial	Estado de la edificación: Mejorable
Protección existente: Ambiental I	

#### OBSERVACIONES

--

Casa "Farmacia de Fuentes"	Calle Mayor Principal, 66 y 68	135
----------------------------	--------------------------------	-----

#### IMÁGENES



#### IDENTIFICACIÓN


Tipo de elemento: Residencial	Estado de la edificación: Mejorable
Protección existente: Ambiental I	

#### OBSERVACIONES

--

<b>Casa de "Librería Papelería Iglesias"</b>	Calle Mayor Principal, 80	<b>136</b>
--	---------------------------	------------

**IMÁGENES**



**IDENTIFICACIÓN**


<b>Tipo de elemento:</b> Residencial	<b>Estado de la edificación:</b> Malo
<b>Protección existente:</b> Estructural	

**OBSERVACIONES**

--

<b>Viviendas en Calle Mayor Principal 82</b>	Calle Mayor Principal, 82	<b>137</b>
--	---------------------------	------------

**IMÁGENES**



**IDENTIFICACIÓN**


<b>Tipo de elemento:</b> Residencial	<b>Estado de la edificación:</b> Bueno
<b>Protección existente:</b> Ambiental I	

**OBSERVACIONES**

--

Casa de "Almacenes Bustillo"	Calle Mayor Principal, 88	138
------------------------------	---------------------------	-----

#### IMÁGENES



#### IDENTIFICACIÓN


Tipo de elemento: Residencial	Estado de la edificación: Bueno
Protección existente: Ambiental I	

#### OBSERVACIONES

--

Viviendas en Calle Mayor Principal 90 y 92	Calle Mayor Principal, 90 y 92	139
--	--------------------------------	-----

#### IMÁGENES



#### IDENTIFICACIÓN


Tipo de elemento: Residencial	Estado de la edificación: Bueno
Protección existente: Ambiental II	

#### OBSERVACIONES

--

Viviendas en Calle Mayor Principal 96	Calle Mayor Principal, 96	140
---------------------------------------	---------------------------	-----

#### IMÁGENES



#### IDENTIFICACIÓN

Tipo de elemento: Residencial	Estado de la edificación: Bueno
Protección existente: Ambiental II	

#### OBSERVACIONES

--

Bar Conejo	Calle Mayor Principal, 98	141
------------	---------------------------	-----

#### IMÁGENES



#### IDENTIFICACIÓN

Tipo de elemento: _	Estado de la edificación: Derribado
Protección existente: Ambiental II	

#### OBSERVACIONES

Edificio demolido
-------------------

Mayor Centro	Calle Mayor Principal, 100	142
--------------	----------------------------	-----

#### IMÁGENES



#### IDENTIFICACIÓN

Tipo de elemento: Residencial	Estado de la edificación: Bueno
Protección existente: Ambiental I	

#### OBSERVACIONES

--

Viviendas en Calle Mayor Principal 102	Calle Mayor Principal, 102	143
--	----------------------------	-----

#### IMÁGENES



#### IDENTIFICACIÓN

Tipo de elemento: Residencial	Estado de la edificación: Bueno
Protección existente: Ambiental I	

#### OBSERVACIONES

--

<b>Viviendas en Calle Mayor Principal 104</b>	Calle Mayor Principal, 104	<b>144</b>
---	----------------------------	------------

#### IMÁGENES



#### IDENTIFICACIÓN

<b>Tipo de elemento:</b> Residencial	<b>Estado de la edificación:</b> Bueno
<b>Protección existente:</b> Ambiental I	

#### OBSERVACIONES

--

<b>Casa del Pastelero del Madrigal</b>	Calle Mayor Principal, 106	<b>145</b>
--	----------------------------	------------

#### IMÁGENES



#### IDENTIFICACIÓN


<b>Tipo de elemento:</b> Residencial	<b>Estado de la edificación:</b> Bueno
<b>Protección existente:</b> Ambiental II	

#### OBSERVACIONES

--

Bar Casero	Calle Mayor Principal, 108	146
------------	----------------------------	-----

#### IMÁGENES



#### IDENTIFICACIÓN

Tipo de elemento: Residencial	Estado de la edificación: Bueno
Protección existente: Ambiental I	

#### OBSERVACIONES

--

Viviendas en Calle Mayor Principal 110	Calle Mayor Principal, 110	147
--	----------------------------	-----

#### IMÁGENES



#### IDENTIFICACIÓN

Tipo de elemento: Residencial	Estado de la edificación: Bueno
Protección existente: Ambiental I	

#### OBSERVACIONES

--

<b>Funeraria Hontiyuelo</b>	Calle Mayor Principal, 112	<b>148</b>
-----------------------------	----------------------------	------------

#### IMÁGENES



#### IDENTIFICACIÓN

<b>Tipo de elemento:</b> Residencial	<b>Estado de la edificación:</b> Bueno
<b>Protección existente:</b> Ambiental I	

#### OBSERVACIONES

--

<b>Viviendas en Calle Mayor Principal 114</b>	Calle Mayor Principal, 114	<b>149</b>
---	----------------------------	------------

#### IMÁGENES



#### IDENTIFICACIÓN

<b>Tipo de elemento:</b> Residencial	<b>Estado de la edificación:</b> Bueno
<b>Protección existente:</b> Ambiental I	

#### OBSERVACIONES

--

Viviendas en Calle Mayor Principal 116	Calle Mayor Principal, 116	150
--	----------------------------	-----

#### IMÁGENES



#### IDENTIFICACIÓN

Tipo de elemento: Residencial	Estado de la edificación: Bueno
Protección existente: Ambiental I	

#### OBSERVACIONES

--

Viviendas en Calle Mayor Principal 118	Calle Mayor Principal, 118	151
--	----------------------------	-----

#### IMÁGENES



#### IDENTIFICACIÓN

Tipo de elemento: Residencial	Estado de la edificación: Bueno
Protección existente: Ambiental II	

#### OBSERVACIONES

--

<b>Viviendas en Calle Mayor Principal 122</b>	Calle Mayor Principal, 122	<b>152</b>
---	----------------------------	------------

**IMÁGENES**



**IDENTIFICACIÓN**


<b>Tipo de elemento:</b> Residencial	<b>Estado de la edificación:</b> Bueno
<b>Protección existente:</b> Ambiental II	

**OBSERVACIONES**

--

<b>Viviendas en Calle Mayor Principal 130</b>	Calle Mayor Principal, 130	<b>153</b>
---	----------------------------	------------

**IMÁGENES**



**IDENTIFICACIÓN**

<b>Tipo de elemento:</b> Residencial	<b>Estado de la edificación:</b> Mejorable
<b>Protección existente:</b> Ambiental II	

**OBSERVACIONES**

--

Viviendas en Calle Mayor Principal 140	Calle Mayor Principal, 140	154
--	----------------------------	-----

#### IMÁGENES



#### IDENTIFICACIÓN

Tipo de elemento: Residencial	Estado de la edificación: Bueno
Protección existente: Estructural	

#### OBSERVACIONES

--

Viviendas en Calle Mayor Principal 144	Calle Mayor Principal, 144	155
--	----------------------------	-----

#### IMÁGENES



#### IDENTIFICACIÓN

Tipo de elemento: Residencial	Estado de la edificación: Bueno
Protección existente: Ambiental I	

#### OBSERVACIONES

--

<b>Viviendas en Calle Mayor Principal 146</b>	Calle Mayor Principal, 146	<b>156</b>
---	----------------------------	------------

**IMÁGENES**



**IDENTIFICACIÓN**

<b>Tipo de elemento:</b> Residencial	<b>Estado de la edificación:</b> Bueno
<b>Protección existente:</b> Ambiental I	

**OBSERVACIONES**

--

<b>Viviendas en Calle Mayor Principal 148</b>	Calle Mayor Principal, 148	<b>157</b>
---	----------------------------	------------

**IMÁGENES**



**IDENTIFICACIÓN**

<b>Tipo de elemento:</b> Residencial	<b>Estado de la edificación:</b> Bueno
<b>Protección existente:</b> Ambiental I	

**OBSERVACIONES**

--

<b>Viviendas en Calle Mayor Principal 150</b>	Calle Mayor Principal, 150	<b>158</b>
---	----------------------------	------------

#### IMÁGENES



#### IDENTIFICACIÓN

<b>Tipo de elemento:</b> Residencial	<b>Estado de la edificación:</b> Bueno
<b>Protección existente:</b> Ambiental I	

#### OBSERVACIONES

--

<b>Viviendas en Calle Mayor Principal 152</b>	Calle Mayor Principal, 152	<b>159</b>
---	----------------------------	------------

#### IMÁGENES



#### IDENTIFICACIÓN


<b>Tipo de elemento:</b> Residencial	<b>Estado de la edificación:</b> Bueno
<b>Protección existente:</b> Ambiental II	

#### OBSERVACIONES

--

Viviendas en Calle Mayor Principal 1	Calle Mayor Principal, 1	160
--------------------------------------	--------------------------	-----

#### IMÁGENES



#### IDENTIFICACIÓN

Tipo de elemento: Residencial	Estado de la edificación: Bueno
Protección existente: Ambiental I	

#### OBSERVACIONES

--

Iglesia de San Agustín	Calle Mayor Principal, 7	161
------------------------	--------------------------	-----

#### IMÁGENES



#### IDENTIFICACIÓN

Tipo de elemento: EQ Religioso	Estado de la edificación: Bueno
Protección existente: Integral.	

#### OBSERVACIONES

--

Servicios Técnicos Ayuntamiento	Calle Mayor Principal, 7bis	162
---------------------------------	-----------------------------	-----

#### IMÁGENES



#### IDENTIFICACIÓN

Tipo de elemento: EQ.Administrativo	Estado de la edificación: Bueno
Protección existente: Ambiental I	

#### OBSERVACIONES

--

Viviendas en Calle Mayor Principal 9	Calle Mayor Principal, 9	163
--------------------------------------	--------------------------	-----

#### IMÁGENES



#### IDENTIFICACIÓN

Tipo de elemento: Residencial y oficinas	Estado de la edificación: Bueno
Protección existente: Estructural	

#### OBSERVACIONES

--

<b>Caja España (subcentral)</b>	Calle Mayor Principal, 11	<b>164</b>
---------------------------------	---------------------------	------------

#### IMÁGENES



#### IDENTIFICACIÓN

<b>Tipo de elemento:</b> Oficinas	<b>Estado de la edificación:</b> Bueno
<b>Protección existente:</b> Estructural	

#### OBSERVACIONES

Incluido en el registro del DOCOMOMO Ibérico. Los equipamientos modernos – Nivel B, 125-1965.

<b>Oficinas en Calle Mayor Principal 13</b>	Calle Mayor Principal, 13	<b>165</b>
---	---------------------------	------------

#### IMÁGENES



#### IDENTIFICACIÓN

<b>Tipo de elemento:</b> Oficinas	<b>Estado de la edificación:</b> Bueno
<b>Protección existente:</b> Ambiental I	

#### OBSERVACIONES

--

Viviendas en Calle Mayor Principal 15	Calle Mayor Principal, 15	166
---------------------------------------	---------------------------	-----

#### IMÁGENES



#### IDENTIFICACIÓN

Tipo de elemento: Residencial	Estado de la edificación: Bueno
Protección existente: Ambiental I	

#### OBSERVACIONES

--

Viviendas en Calle Mayor Principal 15 bis	Calle Mayor Principal, 15bis	167
---	------------------------------	-----

#### IMÁGENES



#### IDENTIFICACIÓN

Tipo de elemento: Residencial	Estado de la edificación: Bueno
Protección existente: Ambiental I	

#### OBSERVACIONES

--

<b>Viviendas en Calle Mayor Principal 17</b>	Calle Mayor Principal, 17	<b>168</b>
--	---------------------------	------------

#### IMÁGENES



#### IDENTIFICACIÓN

<b>Tipo de elemento:</b> Residencial	<b>Estado de la edificación:</b> Bueno
<b>Protección existente:</b> Estructural	

#### OBSERVACIONES

--

<b>Palacio de los Aguado - Pardo (Casa de los Junco)</b>	Calle Mayor Principal, 19	<b>169</b>
--	---------------------------	------------

#### IMÁGENES



#### IDENTIFICACIÓN

<b>Tipo de elemento:</b>	<b>Estado de la edificación:</b> Bueno
<b>Protección existente:</b> Integral. BIC	

#### OBSERVACIONES

Declarado Bien de Interés Cultural en la categoría de Monumento. Fecha declaración: 30/diciembre/1998
---

Casa San Luis	Calle Mayor Principal, 23	170
---------------	---------------------------	-----

#### IMÁGENES



#### IDENTIFICACIÓN

Tipo de elemento:	Estado de la edificación: Malo
Protección existente: Ambiental I	

#### OBSERVACIONES

--

Viviendas en Calle Mayor Principal 25	Calle Mayor Principal, 25	171
---------------------------------------	---------------------------	-----

#### IMÁGENES



#### IDENTIFICACIÓN


Tipo de elemento: Residencial	Estado de la edificación: Bueno
Protección existente: Ambiental II	

#### OBSERVACIONES

--

<b>Viviendas en Calle Mayor Principal 31</b>	Calle Mayor Principal, 31	<b>172</b>
--	---------------------------	------------

**IMÁGENES**



**IDENTIFICACIÓN**


<b>Tipo de elemento:</b> Residencial	<b>Estado de la edificación:</b> Bueno
<b>Protección existente:</b> Ambiental I	

**OBSERVACIONES**

--

<b>Viviendas en Calle Mayor Principal 33</b>	Calle Mayor Principal, 33	<b>173</b>
--	---------------------------	------------

**IMÁGENES**



**IDENTIFICACIÓN**

<b>Tipo de elemento:</b> Residencial	<b>Estado de la edificación:</b> Bueno
<b>Protección existente:</b> Ambiental I	

**OBSERVACIONES**

--

Casino de Palencia	Calle Mayor Principal, 35	174
--------------------	---------------------------	-----

#### IMÁGENES



#### IDENTIFICACIÓN

Tipo de elemento: EQ Cultural	Estado de la edificación: Bueno
Protección existente: Estructural	

#### OBSERVACIONES

--

Viviendas en Calle Mayor Principal 41	Calle Mayor Principal, 41	175
---------------------------------------	---------------------------	-----

#### IMÁGENES



#### IDENTIFICACIÓN

Tipo de elemento: Residencial	Estado de la edificación: Bueno
Protección existente: Ambiental II	

#### OBSERVACIONES

--

<b>Viviendas en Calle Mayor Principal 43</b>	Calle Mayor Principal, 43	<b>176</b>
--	---------------------------	------------

#### IMÁGENES



#### IDENTIFICACIÓN

<b>Tipo de elemento:</b> Residencial	<b>Estado de la edificación:</b> Bueno
<b>Protección existente:</b> Ambiental I	

#### OBSERVACIONES

--

<b>Viviendas en Calle Mayor Principal 49</b>	Calle Mayor Principal, 49	<b>177</b>
--	---------------------------	------------

#### IMÁGENES



#### IDENTIFICACIÓN


<b>Tipo de elemento:</b> Residencial	<b>Estado de la edificación:</b> Mejorable
<b>Protección existente:</b> Estructural	

#### OBSERVACIONES

--

Casa Cebrián	Calle Mayor Principal, 51	178
--------------	---------------------------	-----

#### IMÁGENES



#### IDENTIFICACIÓN


Tipo de elemento: Residencial	Estado de la edificación: Bueno
Protección existente: Estructural	

#### OBSERVACIONES

--

Viviendas en Calle Mayor Principal 55	Calle Mayor Principal, 55	179
---------------------------------------	---------------------------	-----

#### IMÁGENES



#### IDENTIFICACIÓN

Tipo de elemento: Residencial	Estado de la edificación: Bueno
Protección existente: Ambiental I	

#### OBSERVACIONES

--

<b>Viviendas en Calle Mayor Principal 57</b>	Calle Mayor Principal, 57	<b>180</b>
--	---------------------------	------------

#### IMÁGENES



#### IDENTIFICACIÓN

<b>Tipo de elemento:</b> Residencial	<b>Estado de la edificación:</b> Bueno
<b>Protección existente:</b> Ambiental I	

#### OBSERVACIONES

--

<b>Viviendas en Calle Mayor Principal 59</b>	Calle Mayor Principal, 59	<b>181</b>
--	---------------------------	------------

#### IMÁGENES



#### IDENTIFICACIÓN

<b>Tipo de elemento:</b> Residencial	<b>Estado de la edificación:</b> Bueno
<b>Protección existente:</b> Estructural	

#### OBSERVACIONES

--

Viviendas en Calle Mayor Principal 63 y 65	Calle Mayor Principal, 63 y 65	182
--	--------------------------------	-----

#### IMÁGENES



#### IDENTIFICACIÓN

Tipo de elemento: Residencial	Estado de la edificación: Bueno
Protección existente: Ambiental I	

#### OBSERVACIONES

Edificio sin interés que justifique su protección.
--

Viviendas en Calle Mayor Principal 67	Calle Mayor Principal, 67	183
---------------------------------------	---------------------------	-----

#### IMÁGENES



#### IDENTIFICACIÓN

Tipo de elemento: Residencial	Estado de la edificación: Bueno
Protección existente: Ambiental I	

#### OBSERVACIONES

--

Viviendas en Calle Mayor Principal 79	Calle Mayor Principal, 79	184
---------------------------------------	---------------------------	-----

#### IMÁGENES



#### IDENTIFICACIÓN

Tipo de elemento: Residencial	Estado de la edificación: Derribado
Protección existente: Ambiental I	

#### OBSERVACIONES

Edificio demolido.

Viviendas en Calle Mayor Principal 81	Calle Mayor Principal, 81	185
---------------------------------------	---------------------------	-----

#### IMÁGENES




#### IDENTIFICACIÓN

Tipo de elemento: Residencial	Estado de la edificación: Bueno
Protección existente: Ambiental I	

#### OBSERVACIONES

<b>Viviendas en Calle Mayor Principal 83</b>	Calle Mayor Principal, 83	<b>186</b>
--	---------------------------	------------

**IMÁGENES**



**IDENTIFICACIÓN**


<b>Tipo de elemento:</b> Residencial	<b>Estado de la edificación:</b> Bueno
<b>Protección existente:</b> Ambiental II	

**OBSERVACIONES**

--

<b>Viviendas en Calle Mayor Principal 85</b>	Calle Mayor Principal, 85	<b>187</b>
--	---------------------------	------------

**IMÁGENES**



**IDENTIFICACIÓN**

<b>Tipo de elemento:</b> Residencial	<b>Estado de la edificación:</b> Bueno
<b>Protección existente:</b> Ambiental II	

**OBSERVACIONES**

--

Viviendas en Calle Mayor Principal 87	Calle Mayor Principal, 87	188
---------------------------------------	---------------------------	-----

#### IMÁGENES



#### IDENTIFICACIÓN

Tipo de elemento: Residencial	Estado de la edificación: Bueno
Protección existente: Ambiental II	

#### OBSERVACIONES

--

Viviendas en Calle Mayor Principal 91 y 93	Calle Mayor Principal, 91 y 93	189
--	--------------------------------	-----

#### IMÁGENES



#### IDENTIFICACIÓN


Tipo de elemento: Residencial	Estado de la edificación: Bueno
Protección existente: Ambiental I	

#### OBSERVACIONES

--

Viviendas en Calle Mayor Principal 95 y 97	Calle Mayor Principal, 95 y 97	190
--	--------------------------------	-----

#### IMÁGENES



#### IDENTIFICACIÓN


Tipo de elemento: Residencial	Estado de la edificación: Bueno
Protección existente: Ambiental I	

#### OBSERVACIONES

--

Viviendas en Calle Mayor Principal 107	Calle Mayor Principal, 107	191
--	----------------------------	-----

#### IMÁGENES



#### IDENTIFICACIÓN

Tipo de elemento: Residencial	Estado de la edificación: Bueno
Protección existente: Estructural	

#### OBSERVACIONES

--

<b>Viviendas en Calle Menéndez Pelayo 4,6 y 8</b>	Calle Menéndez Pelayo, 4, 6 y 8	<b>192</b>
---	---------------------------------	------------

#### IMÁGENES



#### IDENTIFICACIÓN

<b>Tipo de elemento:</b> Residencial	<b>Estado de la edificación:</b> Malo
<b>Protección existente:</b> Ambiental II	

#### OBSERVACIONES

--

<b>Viviendas en Calle Menéndez Pelayo 7</b>	Calle Menéndez Pelayo, 7	<b>193</b>
---	--------------------------	------------

#### IMÁGENES



#### IDENTIFICACIÓN

<b>Tipo de elemento:</b> Residencial	<b>Estado de la edificación:</b> Derribado
<b>Protección existente:</b> Ambiental II	

#### OBSERVACIONES

Edificio demolido; en la actualidad es un solar.
--

Edificio anexo a la Iglesia	Calle Menéndez Pelayo, 7	194
-----------------------------	--------------------------	-----

#### IMÁGENES



#### IDENTIFICACIÓN

Tipo de elemento: EQ Cultural	Estado de la edificación: Derribado
Protección existente: Ambiental II	

#### OBSERVACIONES

Edificio demolido; en la actualidad es un solar.
--

Viviendas en Calle Menéndez Pelayo 11	Calle Menéndez Pelayo, 11	195
---------------------------------------	---------------------------	-----

#### IMÁGENES



#### IDENTIFICACIÓN

Tipo de elemento: Residencial	Estado de la edificación: Derribado
Protección existente: Ambiental I	

#### OBSERVACIONES

Edificio demolido; en la actualidad es un solar.
--

<b>Monasterio de Dominicas de Nuestra Señora de la Piedad</b>	Calle Los Pastores, 1	<b>196</b>
---	-----------------------	------------

#### IMÁGENES



#### IDENTIFICACIÓN

<b>Tipo de elemento:</b> EQ Religioso	<b>Estado de la edificación:</b> Bueno
<b>Protección existente:</b> Integral.	

#### OBSERVACIONES

--

<b>Ermita de San Pedro Mártir</b>	Calle Los Pastores, 10	<b>196b</b>
-----------------------------------	------------------------	-------------

#### IMÁGENES



#### IDENTIFICACIÓN


<b>Tipo de elemento:</b> EQ Religioso	<b>Estado de la edificación:</b> Bueno
<b>Protección existente:</b> Ambiental II	

#### OBSERVACIONES

--

Iglesia de las Siervas de María	Calle Pedro Romero, 1	197
---------------------------------	-----------------------	-----

#### IMÁGENES



#### IDENTIFICACIÓN

Tipo de elemento: EQ Religioso	Estado de la edificación: Bueno
Protección existente: Integral.	

#### OBSERVACIONES

--

Convento de las Siervas de María	Calle Pedro Romero, 1	198
----------------------------------	-----------------------	-----

#### IMÁGENES



#### IDENTIFICACIÓN

Tipo de elemento: EQ Religioso	Estado de la edificación: Bueno
Protección existente: Ambiental I	

#### OBSERVACIONES

--

<b>Iglesia de Nuestra Señora de la Calle</b>	<b>Plaza Isabel la Católica</b>	<b>199</b>
--	---------------------------------	------------

#### IMÁGENES



#### IDENTIFICACIÓN

<b>Tipo de elemento:</b> EQ Religioso	<b>Estado de la edificación:</b> Bueno
<b>Protección existente:</b> Integral. BIC	

#### OBSERVACIONES

Declarado Bien de Interés Cultural en la categoría de Monumento. Fecha declaración: 5/marzo/1982

<b>Ayuntamiento de Palencia</b>	<b>Plaza Mayor</b>	<b>200</b>
---------------------------------	--------------------	------------

#### IMÁGENES



#### IDENTIFICACIÓN

<b>Tipo de elemento:</b> EQ. Administrativo	<b>Estado de la edificación:</b> Bueno
<b>Protección existente:</b> Estructural	

#### OBSERVACIONES

Farmacia Atienza	Plaza Mayor, 2	201
------------------	----------------	-----

#### IMÁGENES



#### IDENTIFICACIÓN

Tipo de elemento: Comercial	Estado de la edificación: Bueno
Protección existente: Ambiental I	

#### OBSERVACIONES

Fachada a Calle Mayor Principal.
----------------------------------

Casa "Ortega"	Plaza Mayor, 3	202
---------------	----------------	-----

#### IMÁGENES



#### IDENTIFICACIÓN

Tipo de elemento: Residencial	Estado de la edificación: Bueno
Protección existente: Ambiental II	

#### OBSERVACIONES

Fachada a Calle Mayor Principal. Edificio de nueva planta. Edificio sin interés que justifique su protección.
---

<b>Casa "Casa Lanas Luis Moreno"</b>	Plaza Mayor, 4	<b>203</b>
--------------------------------------	----------------	------------

#### IMÁGENES



#### IDENTIFICACIÓN

<b>Tipo de elemento:</b> Residencial	<b>Estado de la edificación:</b> Bueno
<b>Protección existente:</b> Ambiental II	

#### OBSERVACIONES

Fachada a Calle Mayor Principal. Edificio sin interés que justifique su protección.

<b>Viviendas en Plaza Mayor 5</b>	Plaza Mayor, 5	<b>204</b>
-----------------------------------	----------------	------------

#### IMÁGENES



#### IDENTIFICACIÓN


<b>Tipo de elemento:</b> Residencial	<b>Estado de la edificación:</b> Bueno
<b>Protección existente:</b> Ambiental I	

#### OBSERVACIONES

Fachada a Calle Mayor Principal.

Viviendas en Plaza Mayor 6	Plaza Mayor, 6	205
----------------------------	----------------	-----

#### IMÁGENES



#### IDENTIFICACIÓN

Tipo de elemento: Residencial	Estado de la edificación: Bueno
Protección existente: Ambiental I	

#### OBSERVACIONES

Fachada a Calle Mayor Principal.
----------------------------------

Casa de "Merino"	Plaza Mayor, 7	206
------------------	----------------	-----

#### IMÁGENES



#### IDENTIFICACIÓN

Tipo de elemento: Residencial	Estado de la edificación: Bueno
Protección existente: Ambiental I	

#### OBSERVACIONES

Fachada a Calle Mayor Principal.
----------------------------------

Viviendas en Plaza Mayor 8	Plaza Mayor, 8	207
----------------------------	----------------	-----

#### IMÁGENES



#### IDENTIFICACIÓN

Tipo de elemento: Residencial	Estado de la edificación: Bueno
Protección existente: Ambiental I	

#### OBSERVACIONES

Fachada a Calle Mayor Principal.

Viviendas en Plaza Mayor 9	Plaza Mayor, 9	208
----------------------------	----------------	-----

#### IMÁGENES



#### IDENTIFICACIÓN

Tipo de elemento: Residencial	Estado de la edificación: Bueno
Protección existente: Ambiental II	

#### OBSERVACIONES

Fachada a Calle Mayor Principal.

Plaza Mayor 2 a 9 (Conjunto)	Plaza Mayor, 2 a 9	209
------------------------------	--------------------	-----

#### IMÁGENES



#### IDENTIFICACIÓN

Tipo de elemento: Residencial	Estado de la edificación: Bueno
Protección existente: Ambiental II	

#### OBSERVACIONES

--

Plaza Mayor 11 a 14 (Conjunto)	Plaza Mayor, 11 a 14	210
--------------------------------	----------------------	-----

#### IMÁGENES



#### IDENTIFICACIÓN

Tipo de elemento: Residencial	Estado de la edificación: Bueno
Protección existente: Ambiental I	

#### OBSERVACIONES

--

Plaza Mayor 15 a 17 (Conjunto)	Plaza Mayor, 15 a 17	211
--------------------------------	----------------------	-----

#### IMÁGENES



#### IDENTIFICACIÓN

Tipo de elemento: Residencial	Estado de la edificación: Bueno
Protección existente: Ambiental I	

#### OBSERVACIONES

--

Puentecillas	Río Carrión	212
--------------	-------------	-----

#### IMÁGENES



#### IDENTIFICACIÓN

Tipo de elemento: EQ Cultural	Estado de la edificación: Bueno
Protección existente: Integral. BIC	

#### OBSERVACIONES

Declarado Bien de Interés Cultural en la categoría de Monumento. Fecha declaración: 4/septiembre/2008.
--

<b>Puente Mayor</b>	Río Carrión	<b>213</b>
---------------------	-------------	------------

#### IMÁGENES



#### IDENTIFICACIÓN

<b>Tipo de elemento:</b> EQ Cultural	<b>Estado de la edificación:</b> Bueno
<b>Protección existente:</b> Integral.	

#### OBSERVACIONES

--

<b>Puente de Hierro</b>	Río Carrión	<b>214</b>
-------------------------	-------------	------------

#### IMÁGENES



#### IDENTIFICACIÓN

<b>Tipo de elemento:</b> EQ Cultural	<b>Estado de la edificación:</b> Bueno
<b>Protección existente:</b> Integral.	

#### OBSERVACIONES

--

Viviendas en Calle San Bernardo 2	Calle San Bernardo, 2	215
-----------------------------------	-----------------------	-----

**IMÁGENES**



**IDENTIFICACIÓN**

Tipo de elemento: Residencial	Estado de la edificación: Bueno
Protección existente: Ambiental I	

**OBSERVACIONES**

--

Viviendas en Calle San Bernardo 4	Calle San Bernardo, 4	216
-----------------------------------	-----------------------	-----

**IMÁGENES**



**IDENTIFICACIÓN**

Tipo de elemento: Residencial	Estado de la edificación: Bueno
Protección existente: Ambiental I	

**OBSERVACIONES**

--

Viviendas en Calle San Bernardo 1	Calle San Bernardo, 1	217
-----------------------------------	-----------------------	-----

#### IMÁGENES



#### IDENTIFICACIÓN

Tipo de elemento: Residencial	Estado de la edificación: Bueno
Protección existente: Ambiental I	

#### OBSERVACIONES

--

Viviendas en Calle San Bernardo 7	Calle San Bernardo, 7	218
-----------------------------------	-----------------------	-----

#### IMÁGENES



#### IDENTIFICACIÓN

Tipo de elemento: Residencial	Estado de la edificación: Bueno
Protección existente: Ambiental II	

#### OBSERVACIONES

Edificio sin interés que justifique su protección.
--

<b>Iglesia de San Bernardo</b>	Calle San Bernardo. 9	<b>219</b>
--------------------------------	-----------------------	------------

**IMÁGENES**



**IDENTIFICACIÓN**

<b>Tipo de elemento:</b> EQ Religioso	<b>Estado de la edificación:</b> Bueno
<b>Protección existente:</b> Integral.	

**OBSERVACIONES**

--

<b>Viviendas en Plaza de San Lázaro 4</b>	Plaza San Lázaro, 4	<b>220</b>
---	---------------------	------------

**IMÁGENES**



**IDENTIFICACIÓN**

<b>Tipo de elemento:</b> Residencial	<b>Estado de la edificación:</b> Bueno
<b>Protección existente:</b> Estructural	

**OBSERVACIONES**

--

<b>Iglesia de San Lázaro</b>	Plaza San Lázaro, 7	<b>221</b>
------------------------------	---------------------	------------

**IMÁGENES**



**IDENTIFICACIÓN**


<b>Tipo de elemento:</b> EQ Religioso	<b>Estado de la edificación:</b> Bueno
<b>Protección existente:</b> Integral.	

**OBSERVACIONES**

--

<b>Viviendas en Calle San Marcos 10</b>	Calle San Marcos, 10	<b>222</b>
---	----------------------	------------

**IMÁGENES**



**IDENTIFICACIÓN**

<b>Tipo de elemento:</b> Residencial	<b>Estado de la edificación:</b> Bueno
<b>Protección existente:</b> Ambiental I	

**OBSERVACIONES**

--

Viviendas en Calle San Marcos 12	Calle San Marcos, 12	223
----------------------------------	----------------------	-----

#### IMÁGENES



#### IDENTIFICACIÓN


Tipo de elemento: Residencial	Estado de la edificación: Bueno
Protección existente: Ambiental II	

#### OBSERVACIONES

Edificio sin interés que justifique su protección.

Iglesia de San Miguel	Plaza San Miguel	224
-----------------------	------------------	-----

#### IMÁGENES



#### IDENTIFICACIÓN


Tipo de elemento: EQ Religioso	Estado de la edificación: Bueno
Protección existente: Integral. BIC	

#### OBSERVACIONES

Declarada Bien de Interés Cultural en la categoría de Monumento. Fecha declaración: 3/junio/1931

Convento de San Pablo	Plaza San Miguel	225
-----------------------	------------------	-----

#### IMÁGENES



#### IDENTIFICACIÓN

Tipo de elemento: EQ Religioso	Estado de la edificación: Bueno
Protección existente: Integral. BIC	

#### OBSERVACIONES

Declarado Bien de Interés Cultural en la categoría de Monumento. Fecha declaración: 3/junio/1931
--

Cofradía de Jesús Nazareno	Plaza de San Pablo, 2	226
----------------------------	-----------------------	-----

#### IMÁGENES



#### IDENTIFICACIÓN

Tipo de elemento: EQ Religioso	Estado de la edificación: Bueno
Protección existente: Estructural	

#### OBSERVACIONES

--

<b>Edificio Cáritas</b>	Calle Santa Teresa de Jesús	<b>227</b>
-------------------------	-----------------------------	------------

#### IMÁGENES



#### IDENTIFICACIÓN

<b>Tipo de elemento:</b> Edificio Cáritas	<b>Estado de la edificación:</b> Bueno
<b>Protección existente:</b> Ambiental I	

#### OBSERVACIONES

--

<b>Colegio Blanca de Castilla</b>	Calle Santo Domingo de Guzmán, 2	<b>228</b>
-----------------------------------	----------------------------------	------------

#### IMÁGENES



#### IDENTIFICACIÓN

<b>Tipo de elemento:</b> EQ Cultural	<b>Estado de la edificación:</b> Regular
<b>Protección existente:</b> Estructural	

#### OBSERVACIONES

--

<b>Convento de las Nazarenas</b>	Calle Santo Domingo de Guzmán, 7	<b>229</b>
----------------------------------	----------------------------------	------------

#### IMÁGENES



#### IDENTIFICACIÓN

<b>Tipo de elemento:</b> EQ Religioso	<b>Estado de la edificación:</b> Bueno
<b>Protección existente:</b> Ambiental I	

#### OBSERVACIONES

--

<b>Convento de Santo Domingo de Guzmán</b>	Avenida Simón Nieto, 1	<b>230</b>
--	------------------------	------------

#### IMÁGENES



#### IDENTIFICACIÓN

<b>Tipo de elemento:</b> EQ Religioso	<b>Estado de la edificación:</b> Bueno
<b>Protección existente:</b> Ambiental I	

#### OBSERVACIONES

--

Viviendas en Calle la Puebla	Calle La Puebla, 3, 5 y 7	231
------------------------------	---------------------------	-----

#### IMÁGENES



#### IDENTIFICACIÓN

Tipo de elemento: Residencial	Estado de la edificación: Bueno
Protección existente: Estructural	

#### OBSERVACIONES

--

Viviendas en Calle Valentín Calderón 3	Calle Valentín Calderón, 3	232
--	----------------------------	-----

#### IMÁGENES



#### IDENTIFICACIÓN

Tipo de elemento: Residencial	Estado de la edificación: Bueno
Protección existente: Estructural	

#### OBSERVACIONES

--

Viviendas en Calle Valentín Calderón 6	Calle Valentín Calderón, 6	233
--	----------------------------	-----

#### IMÁGENES



#### IDENTIFICACIÓN

Tipo de elemento: Residencial	Estado de la edificación: Regular
Protección existente: Ambiental I	

#### OBSERVACIONES

--

Viviendas en Calle Valentín Calderón 14	Calle Valentín Calderón, 14	234
---	-----------------------------	-----

#### IMÁGENES



#### IDENTIFICACIÓN

Tipo de elemento: Residencial	Estado de la edificación: Bueno
Protección existente: Ambiental I	

#### OBSERVACIONES

--

Viviendas en Calle Valentín Calderón 16	Calle Valentín Calderón, 16	235
---	-----------------------------	-----

#### IMÁGENES



#### IDENTIFICACIÓN

Tipo de elemento: Residencial	Estado de la edificación: Bueno
Protección existente: Ambiental I	

#### OBSERVACIONES

--

Viviendas en Calle Burgos 11	Calle Burgos, 11	236
------------------------------	------------------	-----

#### IMÁGENES



#### IDENTIFICACIÓN

Tipo de elemento: Residencial	Estado de la edificación: Bueno
Protección existente: Estructural	

#### OBSERVACIONES

--

Iglesia de San Juan Bautista	Jardines de la Huerta del Guadián	237
------------------------------	-----------------------------------	-----

#### IMÁGENES



#### IDENTIFICACIÓN

Tipo de elemento: EQ Religioso	Estado de la edificación: Bueno
Protección existente: Integral.	

#### OBSERVACIONES

--

Gobierno Civil	Avenida Casado de Alisal, 4	238
----------------	-----------------------------	-----

#### IMÁGENES



#### IDENTIFICACIÓN

Tipo de elemento: EQ. Administrativo	Estado de la edificación: Bueno
Protección existente: Estructural	

#### OBSERVACIONES

--

Palacio Cardenal Mendoza	Plaza de Cervantes	239
--------------------------	--------------------	-----

#### IMÁGENES



#### IDENTIFICACIÓN

Tipo de elemento: EQ Asistencial	Estado de la edificación: Bueno
Protección existente: Ambiental I	

#### OBSERVACIONES

Añadido al Catálogo de protección de elementos durante en el documento de Revisión y Adaptación del Plan Especial de Protección y Reforma Interior del Casco Antiguo de Palencia (2010).

<b>Biblioteca Municipal</b>	Calle Eduardo Dato, 4	<b>240</b>
-----------------------------	-----------------------	------------

#### IMÁGENES



#### IDENTIFICACIÓN

<b>Tipo de elemento:</b> Dotacional	<b>Estado de la edificación:</b> Bueno
-------------------------------------	--

#### OBSERVACIONES

--

<b>Archivo Histórico Provincial</b>	Calle Niños de Coro, 2	<b>241</b>
-------------------------------------	------------------------	------------

#### IMÁGENES



#### IDENTIFICACIÓN

<b>Tipo de elemento:</b> Dotacional	<b>Estado de la edificación:</b> Bueno
<b>Protección existente:</b> Ambiental I	

#### OBSERVACIONES

--

Viviendas	Plaza de León, 8	242
-----------	------------------	-----

#### IMÁGENES



#### IDENTIFICACIÓN

Tipo de elemento: Residencial	Estado de la edificación: Bueno
-------------------------------	---------------------------------

#### OBSERVACIONES

--

Almacén RENFE	Calle Pedro Miguel Barreda Marcos	243
---------------	-----------------------------------	-----

#### IMÁGENES



#### IDENTIFICACIÓN


Tipo de elemento: EQ Administrativo	Estado de la edificación: Mejorable
-------------------------------------	-------------------------------------

#### OBSERVACIONES

--

<b>Pabellón Postal</b>	Calle Pedro Miguel Barreda Marcos	<b>244</b>
------------------------	-----------------------------------	------------

#### IMÁGENES



#### IDENTIFICACIÓN

<b>Tipo de elemento:</b> Dotacional	<b>Estado de la edificación:</b> Bueno
-------------------------------------	--

#### OBSERVACIONES

Arquitecto: Alejandro de la Sota
----------------------------------

<b>Museo Fundación Díaz Caneja</b>	Calle Lope de Vega, 2	<b>245</b>
------------------------------------	-----------------------	------------

#### IMÁGENES



#### IDENTIFICACIÓN

<b>Tipo de elemento:</b> EQ. Cultural	<b>Estado de la edificación:</b> Bueno
---------------------------------------	--

#### OBSERVACIONES

--

<b>Polideportivo del Colegio La Salle</b>	Calle Colón, 12	<b>246</b>
---	-----------------	------------

**IMÁGENES**



**IDENTIFICACIÓN**


<b>Tipo de elemento:</b> Dotacional	<b>Estado de la edificación:</b> Mejorable
-------------------------------------	--

**OBSERVACIONES**

--

<b>Viviendas</b>	Calle La Puebla, 8	<b>247</b>
------------------	--------------------	------------

**IMÁGENES**



**IDENTIFICACIÓN**

<b>Tipo de elemento:</b> Residencial	<b>Estado de la edificación:</b> Bueno
--------------------------------------	--

**OBSERVACIONES**

--

Museo Arqueológico	Plaza del Cordón, 1	248
--------------------	---------------------	-----

#### IMÁGENES



#### IDENTIFICACIÓN

Tipo de elemento: EQ Cultural	Estado de la edificación: Bueno
-------------------------------	---------------------------------

#### OBSERVACIONES

Ampliación Casa del Cordón
----------------------------

ÍNDICE DE ELEMENTOS CATALOGADOS. PROPUESTA EN EL ÁMBITO EXTERIOR AL CASCO ANTIGUO.

Nº	Nombre Elemento	Protección	Localización
1	Villa Dolores	Ambiental I	
1	Villa Dolores, escalinata y balaustrada	Estructural	
2	Villa Luz	Estructural	
3	Villa El Cercado	Estructural	
4	Puente de Abilio Calderón (Puente de Hierro)	Integral	Carretera de Villamuriel
5	Sanatorio Psiquiátrico San Juan de Dios	Estructural	
6	Depósitos de abastecimiento de Agua	Estructural	Cerro del Otero
7	La Yutera, Fábrica Ibérica de envases. Universidad	Ambiental I	
8	Monumento a Cristo Rey y Santuario	Ambiental I	Cerro del Otero
9	Fábrica de Alcoholes	Estructural	
10	Tejería Mecánica y Fábrica de Gres	Estructural	
11	Almacén y Vivienda para A. Gullón	Estructural	Avenida Modesto Lafuente
12	Conjunto Residencial Parque Europa	Ambiental I	
13	Cárcel Modelo	Estructural	
14	Conjunto Residencial Casas del Hogar	Ambiental I	
15	Cine Avenida	Ambiental I	
16	Colegio Santo Domingo de Guzmán	Ambiental I	
17	Colegio de los Alemanes	Ambiental I	
18	Edificio de Oficinas y Viviendas. Recinto CAMPSA	Ambiental I	
19	Parque de La Carcavilla. Antiguo cementerio municipal	Ambiental I	
20	Edificio en Calle Modesto la Fuente	Ambiental I	Calle Modesto Lafuente, esquina Jacobo Romero
21	Barrio de María Cristina	Ambiental I	Jardines del Salón
22	Puentecillas	Integral	Río Carrión, Sotillo de los Canónigos
23	Fábrica Nacional de Armas Santa Bárbara	Estructural	
24	Laboratorio de Balística	Ambiental I	
25	Instituto General y Técnico (actual Instituto Jorge Manrique)	Estructural	Avenida República Argentina
26	Escuela de Ingenieros Técnicos Agrícolas	Ambiental I	
27	Almacenes de la Confederación Hidrográfica en la Dársena del Canal de Castilla	Estructural	Dársena del Canal de Castilla
28	Puente Mayor	Integral	Río Carrión. Carretera N-619 León
29	Barrio San Juanillo	Ambiental I	
30	Molino de las Once Paradas	Ambiental I	Junto al Puente Mayor
31	Estación de Ferrocarril	Estructural	Plaza de los Jardinillos
32	Complejo Hospitalario "San Luis"	Estructural	
33	Canal de Castilla	Integral	
34	Puente de Don Guarín	Estructural	
35	Puente del Ferrocarril Palencia - La Coruña	Estructural	
36	Puente de los Canónigos o Allende del Río	Estructural	Río Carrión. Paseo Rogativas
37	Puente de Sandoval	Estructural	Río Carrión. Carretera Villamuriel
38	Acería o Molino de San Román	Ambiental I	
39	Edificio en Avenida República Argentina	Ambiental I	Avenida República Argentina, esquina Calle Los Tintes
40	Parroquia de Nuestra Señora de Allende el Río		Carretera de Castrogonzalo, 44
41	Vestigios de la Cantera de Yeso		Calle Depósitos del Otero, 3

Leyenda índice

Bien de Interés Cultural
Elemento a catalogar
Elemento exterior al Ámbito BIC Conjunto Histórico.



<b>Puente de Abilio Calderón (Puente de Hierro)</b>	Carretera de Villamuriel	<b>4</b>
---	--------------------------	----------

#### IMÁGENES



#### IDENTIFICACIÓN

<b>Tipo de elemento:</b>	<b>Estado de la edificación:</b> Bueno
<b>Protección existente:</b> Integral	

#### OBSERVACIONES

Puente reformado recientemente.

<b>Depósitos de abastecimiento</b>	Cerro del Otero	<b>6</b>
------------------------------------	-----------------	----------

#### IMÁGENES



#### IDENTIFICACIÓN


<b>Tipo de elemento:</b> Residencial	<b>Estado de la edificación:</b> Malo
<b>Protección existente:</b> Estructural	

#### OBSERVACIONES

Conjunto en ruinas.

Monumento a Cristo Rey y Santuario	Cerro del Otero	8
------------------------------------	-----------------	---

#### IMÁGENES




#### IDENTIFICACIÓN

Tipo de elemento: EQ. Religioso	Estado de la edificación:
Protección existente: Ambiental I	

#### OBSERVACIONES

Almacén y Vivienda para A.Gullón	Avenida Modesto Lafuente	11
----------------------------------	--------------------------	----

#### IMÁGENES



#### IDENTIFICACIÓN

Tipo de elemento: EQ. Sanitario	Estado de la edificación: Bueno
Protección existente: Estructural	Protección propuesta: Estructural

#### OBSERVACIONES

Edificio rehabilitado y cambiado completamente de uso. Actualmente es el Centro de Salud de la Puebla.
--

<b>Edificio en Calle Modesto Lafuente</b>	Calle Modesto Lafuente – Jacobo Romero	<b>20</b>
---	--	-----------

#### IMÁGENES



#### IDENTIFICACIÓN

<b>Tipo de elemento:</b> Residencial	<b>Estado de la edificación:</b> Malo
<b>Protección existente:</b> Ambiental I	

#### OBSERVACIONES

--

<b>Barrio de María Cristina</b>	Jardines del Salón	<b>21</b>
---------------------------------	--------------------	-----------

#### IMÁGENES



#### IDENTIFICACIÓN

<b>Tipo de elemento:</b> Residencial	<b>Estado de la edificación:</b> Residencial
<b>Protección existente:</b> Ambiental I	<b>Protección propuesta:</b> Ambiental I

#### OBSERVACIONES

Conjunto de viviendas unifamiliares. Muchas de ellas han sido reformadas recientemente.
---

Puentecillas	Río Carrión, Sotillo de los Canónigos	22
--------------	---------------------------------------	----

#### IMÁGENES



#### IDENTIFICACIÓN


Tipo de elemento: Puente	Estado de la edificación: Bueno
Protección existente: Integral. BIC	

#### OBSERVACIONES

--

Instituto Jorge Manrique	Avenida República de Argentina	25
--------------------------	--------------------------------	----

#### IMÁGENES



#### IDENTIFICACIÓN

Tipo de elemento: EQ. Educativo	Estado de la edificación: Bueno
Protección existente: Estructural	

#### OBSERVACIONES

--

**Almacenes de la Confederación Hidrográfica en la Dársena del Canal de Castilla**

Dársena del Canal de Castilla

**27**

**IMÁGENES**



**IDENTIFICACIÓN**

**Tipo de elemento:** EQ. Cultural

**Estado de la edificación:** Mejorable

**Protección existente:** Estructural

**OBSERVACIONES**

El conjunto se compone de dos almacenes. Uno de ellos ha sido rehabilitado y actualmente es el museo del agua. El otro almacén se encuentra en estado de ruinas.

**Puente Mayor**

Río Carrión. Carretera N-619 León

**28**

**IMÁGENES**



**IDENTIFICACIÓN**

**Tipo de elemento:** Puente

**Estado de la edificación:** Bueno

**Protección existente:** Integral

**OBSERVACIONES**

Molino de las Once Paradas	Junto al Puente Mayor	30
----------------------------	-----------------------	----

#### IMÁGENES



#### IDENTIFICACIÓN

Tipo de elemento: _____	Estado de la edificación: Malo
Protección existente: Ambiental I	

#### OBSERVACIONES

Edificio abandonado sin ningún tipo de uso en la actualidad.
--

Estación de Ferrocarril	Plaza de los Jardinillos	31
-------------------------	--------------------------	----

#### IMÁGENES



#### IDENTIFICACIÓN

Tipo de elemento: Dotacional	Estado de la edificación:
Protección existente: Ambiental I	

#### OBSERVACIONES

--

Canal de Castilla	33
-------------------	----

#### IMÁGENES



#### IDENTIFICACIÓN

Tipo de elemento:	Estado de la edificación:
Protección existente: Integral. BIC	

#### OBSERVACIONES

--

Puente de los Canónigos o Allende del Río	Río Carrión. Paseo Rogativas	36
---	------------------------------	----

#### IMÁGENES



#### IDENTIFICACIÓN

Tipo de elemento: Puente	Estado de la edificación: Mejorable
Protección existente: Estructural	

#### OBSERVACIONES

--

<b>Puente de Sandoval</b>	Río Carrión. Carretera de Villamuriel	<b>37</b>
---------------------------	---------------------------------------	-----------

#### IMÁGENES



#### IDENTIFICACIÓN

<b>Tipo de elemento:</b> Puente	<b>Estado de la edificación:</b> Bueno
<b>Protección existente:</b> Estructural	

#### OBSERVACIONES

--

Parroquia de Nuestra Señora de Allende el Río	Carretera de Castrogonzalo, 44	40
---	--------------------------------	----

#### IMÁGENES



#### IDENTIFICACIÓN

Tipo de elemento: Dotacional	Estado de la edificación: Bueno
------------------------------	---------------------------------

#### OBSERVACIONES

También conocida como Parroquia de Santa Ana

Vestigios de la Cantera de Yeso	Calle Depósitos del Otero, 3	41
---------------------------------	------------------------------	----

#### IMÁGENES



#### IDENTIFICACIÓN

Tipo de elemento: Dotacional	Estado de la edificación: Bueno
------------------------------	---------------------------------

#### OBSERVACIONES