



# PLAN DE INFRAESTRUCTURA VERDE DE PALENCIA PIVP

FASE III: DOCUMENTO DEFINITIVO DEL PIVP  
Anexo V: Ejes Estratégicos




**Ayuntamiento  
de Palencia**  
Aprobación definitiva por Resolución  
de Alcaldía Nº 1206/2025  
de fecha 21/02/2025  
SECRETARÍA GENERAL

Firma 1 de 1	04/03/2025	Secretario General
Maria Rosa de la Peña Gutiérrez		

Para consultar la autenticidad de este documento consulte la siguiente página web		
Código Seguro de Validación	293c8c8beff34154b75dfd87d3a22199001	
Url de validación	<a href="https://sede.aytopalencia.es/absis/idi/arx/idiarxabsaweb/castellano/asp/verificadorfirma.asp">https://sede.aytopalencia.es/absis/idi/arx/idiarxabsaweb/castellano/asp/verificadorfirma.asp</a>	
Metadatos	Origen: Origen administración    Estado de elaboración: Original	

Firma 1 de 1	04/03/2025	Secretario General
Maria Rosa de la Peña Gutiérrez		

**Ayuntamiento de Palencia**  
Aprobación definitiva por Resolución de Alcaldía Nº 1206/2025 de fecha 21/02/2025  
SECRETARÍA GENERAL

Para consultar la autenticidad de este documento consulte la siguiente página web		
Código Seguro de Validación	293c8c8beff34154b75dfd87d3a22199001	
Url de validación	<a href="https://sede.aytopalencia.es/absis/idi/arx/idiarxabsaweb/castellano/asp/verificadorfirma.asp">https://sede.aytopalencia.es/absis/idi/arx/idiarxabsaweb/castellano/asp/verificadorfirma.asp</a>	
Metadatos	Origen: Origen administración Estado de elaboración: Original	

EJES ESTRATÉGICOS		RÍO CARRION		PIEDEMONTE			PÁRAMO		MONTE EL VIEJO	CUESTAS					NÚCLEO URBANO		VEGA	
		1A	1B	2A	2B	2C	3A	3B	4	5A	5B	5C	5D		6A	6B	7A	7B
MEJORA, RECUPERACIÓN Y PROTECCIÓN DEL MEDIO AMBIENTE Y DEL PATRIMONIO NATURAL Y CULTURAL	Metas																	
	Líneas de actuación																	
	Preservar y potenciar la conectividad ecológica		✓		✓										✓	✓		
	- Incorporación de soluciones en el entorno de los cruces entre infraestructuras lineales		✓		✓										✓	✓		
	- Identificación de los puntos negros para la fauna y estudios de soluciones de conectividad ecológica		✓		✓										✓	✓		
	- Preservar y potenciar la continuidad en los elementos longitudinales, especialmente en el ámbito de las cuestas (5) y de la Vega (7)	✓		✓		✓	✓		✓	✓	✓	✓	✓				✓	✓
	- Proteger los espacios de mayor valor ambiental frente a la fragmentación de su superficie	✓	✓			✓			✓	✓	✓	✓	✓				✓	✓
	- Mejorar la calidad ambiental y revalorizar el corredor del ferrocarril	✓													✓	✓	✓	
	Fomentar e incrementar la permeabilidad entre ámbitos														✓	✓		
	- Mejora de la conexión entre los parques urbanos existentes y previstos para la creación de un verdadero "sistema de parques"														✓	✓		
FOMENTO DE LA SOSTENIBILIDAD Y MEDIDAS DE MITIGACIÓN Y ADAPTACIÓN AL CAMBIO CLIMÁTICO	- Conexión del entorno urbano con los ámbitos identificados en la periferia con valor ambiental				✓		✓								✓	✓		✓
	Conservar y fomentar la biodiversidad en el territorio y el entorno urbano	✓	✓	✓	✓	✓	✓	✓	✓	✓	✓	✓	✓	✓	✓	✓	✓	✓
	- Control o eliminación de la fauna y vegetación exótica y/o invasora según su presencia, abundancia y afección al medio	✓	✓	✓	✓	✓	✓	✓	✓	✓	✓	✓	✓	✓	✓	✓	✓	✓
	- Implantación de medidas de promoción de la biodiversidad (nuevos hábitats, refugios, incremento de arbustaje...)	✓	✓	✓	✓	✓	✓	✓	✓	✓	✓	✓	✓	✓	✓	✓	✓	✓
	- Aplicación de nuevos criterios ecológicos innovadores en el diseño y la gestión de las zonas verdes públicas y en la mejora de su biodiversidad y biocapacidad						✓								✓	✓		
	Superar las barreras en el entorno urbano y en el territorio		✓	✓	✓	✓									✓	✓	✓	✓
	- Crear nuevos pasos, puentes o pasarelas para superar la barrera de las infraestructuras territoriales (ferrocarril, canal, autovía, etc)		✓	✓	✓	✓									✓	✓	✓	✓
	- Paliar los efectos de la fragmentación ecológica mediante pasos exclusivos de fauna			✓													✓	✓
	- Mejorar los pasos bajo la autovía y su entorno inmediato				✓										✓	✓		
	Mantener y gestionar adecuadamente el territorio fluvial, atendiendo a su dicotomía	✓	✓														✓	✓
	- Preservación del espacio fluvial para la prevención de inundaciones y regulación de escorrentías	✓	✓															
	- Refuerzo del carácter natural de la margen derecha del río Carrión, naturalización y restauración de los cursos de agua degradados o encauzados	✓	✓															
	- Mejora de la accesibilidad en la margen izquierda del río Carrión y acercamiento de la ciudadanía al Territorio Fluvial de carácter urbano	✓	✓															
	Proteger los espacios de mayor valor ambiental y cultural del municipio y crear reservas integrales							✓							✓	✓		
	- Restauración de las áreas degradadas y espacios vacantes en suelo urbano							✓							✓	✓		
	- Definición de actuaciones de mejora ambiental de los espacios existentes							✓							✓	✓		
	- Creación de una red de sendas urbanas, paseos biosaludables, sendas verdes e itinerarios ecológicos en el entorno del núcleo urbano														✓	✓		
	- Identificación, caracterización y catalogación del patrimonio natural no protegido en todo el ámbito del PIVP	✓	✓	✓	✓	✓	✓		✓	✓	✓	✓	✓				✓	✓
	- Recuperación del patrimonio asociado al Canal de Castilla					✓												✓
	Mitigar y adaptarse el cambio climático							✓							✓	✓		
	- Incremento de la superficie permeable en el suelo urbano y urbanizable							✓							✓	✓		
	- Conservación de la vegetación relicta o espontánea en espacios fragmentados o muy afectados por la acción humana		✓	✓	✓											✓		✓
	- Promoción de las energías renovables en edificios públicos							✓							✓	✓		
	Gestionar de manera integral y eficiente el ciclo del agua	✓	✓					✓							✓	✓		
	- Instalación de sistemas naturales de depuración de aguas							✓							✓	✓		
	- Instalación de depósitos de infiltración, jardines de lluvia y otros sistemas de gestión de agua de lluvia							✓							✓	✓		
	Disminuir el efecto isla de calor debido a la ciudad en su conjunto														✓	✓		
	- Creación de soluciones naturales con innovación y de sumideros de carbono (Sumidero de Carbono Urbano)							✓							✓	✓		
	- Incremento de la superficie verde en el suelo urbano y urbanizable (regulación térmica y sombra)							✓							✓	✓		
	- Incremento de la superficie permeable en el suelo urbano y urbanizable							✓							✓	✓		
	- Mejora de las zonas degradadas de espacios vacantes de suelo urbano							✓							✓	✓		
	- Integración ambiental y paisajística del polígono industrial, la Yutera y de sus entornos														✓			
	Incorporar elementos vegetales en las edificaciones y mobiliario urbano														✓	✓		
	- Naturalización del espacio construido (envolvente, infraestructuras, cierres, vallados, etc.)							✓							✓	✓		
	- Fomento de la introducción de vegetación en propiedades privadas							✓							✓	✓		
	- Implantación de usos ecológicos e innovadores en edificios o espacios libres							✓							✓	✓		
	- Adecuación del arbolado viario							✓							✓	✓		
	- Diseño de mobiliario urbano accesible y compatible con los criterios de sostenibilidad							✓							✓	✓		
	Rediseñar aparcamientos y otras grandes superficies							✓							✓	✓		
	- Aumento del índice biótico del suelo urbano y urbanizable mediante su permeabilización							✓							✓	✓		
	- Recuperación del verde en plazas públicas con pavimentos duros							✓							✓	✓		
	- Medidas de promoción de vehículos eléctricos, compartidos y movilidad no motorizada														✓	✓		
	- Mejora de los sistemas de drenaje urbano y recuperación natural de aguas fluviales en base a criterios SUD							✓							✓	✓		
	- Introducción de vegetación y mobiliario urbano en grandes superficies							✓							✓	✓		
	Aumentar la eficiencia y ahorro de recursos en todos los procesos de la IV							✓							✓	✓	✓	✓
	- Reutilización del agua de lluvia/río para riego							✓							✓	✓		
	- Utilización del compost generado en el municipio como fertilizante de parques y jardines urbanos							✓							✓	✓		
	- Empleo responsable de recursos fitosanitarios			✓	✓	✓	✓	✓							✓	✓	✓	✓
	- Introducción de paneles solares y energías renovables en espacios públicos y transporte público							✓							✓	✓		
	Mantener e incentivar la actividad agrícola y orientarla a prácticas sostenibles y respetuosas con el medio			✓	✓	✓	✓										✓	✓
	- Protección de los espacios de huerta tradicional en el entorno inmediato urbano y ampliación para el aprendizaje y la producción de alimentos de proximidad																	
	- Fomento de prácticas que supongan aumento de la fertilidad del suelo			✓	✓	✓	✓										✓	✓
	- Creación de un mercado central para la venta de productos hortícolas de proximidad																✓	✓

Firma 1 de 1

Maria Rosa de la Peña Gutiérrez

04/03/2025

Secretario General

Firma 1 de 1

Maria Rosa de la Peña Gutiérrez

04/03/2025

Secretario General

PLAN DE INFRAESTRUCTURA VERDE DE PALENCIA (PIVP)

FASE III: DOCUMENTO DEFINITIVO DEL PIVP

Anexo V: Ejes Estratégicos

PA  
LEN  
CIA

AYUNTAMIENTO  
Consejo de Urbanismo y Medio Ambiente

EJES ESTRATÉGICOS		RÍO CARRION		PIEDEMONTE			PÁRAMO		MONTE EL VIEJO	CUESTAS				NÚCLEO URBANO		VEGA	
Metas		1A	1B	2A	2B	2C	3A	3B	4	5A	5B	5C	5D	6A	6B	7A	7B
SALVAGUARDA DE LA SALUD, EL BIENESTAR Y LA CALIDAD DE VIDA	Mejorar los espacios sociales, de ocio y de movilidad a pequeña escala		✓	✓	✓										✓		
															✓		
			✓			✓								✓	✓		
			✓			✓		✓	✓					✓	✓		
						✓								✓	✓		
	Promocionar y mejorar la movilidad no motorizada					✓				✓	✓	✓	✓	✓	✓		✓
	Garantizar el acceso homogéneo a los espacios verdes y de uso social	✓		✓	✓	✓			✓	✓	✓	✓	✓				
	Mantener y fomentar la creación de huertos urbanos	✓						✓						✓	✓		
	Conectar el municipio de Palencia con los municipios colindantes							✓						✓	✓		
					✓			✓						✓	✓		
INTEGRACIÓN EN EL PLANEAMIENTO Y GESTIÓN URBANÍSTICA DESDE LA ADMINISTRACIÓN PÚBLICA	Integrar el PIVP dentro del marco normativo de ordenación existente	✓	✓	✓	✓	✓	✓	✓	✓	✓	✓	✓	✓	✓	✓	✓	✓
		✓	✓	✓	✓	✓	✓	✓	✓	✓	✓	✓	✓	✓	✓	✓	✓
														✓	✓		
									✓								
		✓	✓														
	Elaborar nueva documentación complementaria relacionada con el medio ambiente, la calidad de vida y la sostenibilidad	✓	✓	✓	✓	✓	✓	✓	✓	✓	✓	✓	✓	✓	✓	✓	✓
		✓	✓	✓	✓	✓	✓	✓	✓	✓	✓	✓	✓	✓	✓	✓	✓
														✓	✓		
														✓	✓		
														✓	✓		
IMPULSACIÓN DE LOS HABITANTES APOSTANDO POR LA PARTICIPACIÓN CIUDADANA Y EL EMPLEO VERDE	Planeamiento y gestión de elementos singulares con relevancia ambiental o social			✓	✓									✓	✓		
								✓						✓	✓		
									✓					✓	✓		
														✓	✓		
								✓						✓	✓		
	Divulgar el concepto de IV y concienciar a la ciudadanía en materia ambiental							✓						✓	✓		
								✓						✓	✓		
								✓						✓	✓		
								✓						✓	✓		
								✓						✓	✓		
IMPULSACIÓN DE LOS HABITANTES APOSTANDO POR LA PARTICIPACIÓN CIUDADANA Y EL EMPLEO VERDE	Potenciar la participación social en el desarrollo y gestión de la IV							✓						✓	✓		
								✓						✓	✓		
								✓						✓	✓		
								✓						✓	✓		
								✓						✓	✓		
	Impulsar la cooperación institucional para una asignación eficiente de medios y	✓	✓	✓	✓	✓	✓	✓	✓	✓	✓	✓	✓	✓	✓	✓	✓
								✓						✓	✓		
								✓						✓	✓		
								✓						✓	✓		
								✓						✓	✓		
IMPULSACIÓN DE LOS HABITANTES APOSTANDO POR LA PARTICIPACIÓN CIUDADANA Y EL EMPLEO VERDE	Generar empleo acorde con criterios y principios de sostenibilidad y respetuosos por el medio ambiente							✓						✓	✓		
								✓						✓	✓		
								✓						✓	✓		
								✓						✓	✓		
								✓						✓	✓		



Ayuntamiento  
de Palencia

Aprobación definitiva por Resolución  
de Alcaldía Nº 1206/2025  
de fecha 21/02/2025  
SECRETARÍA GENERAL

ma 1 de 1

Secretario  
General

04/03/2025

María Rosa de la  
Herrera Gutiérrez