

MODIFICACIÓN DEL PGOU DE PALENCIA, NORMATIVA REGULADORA DE ESPACIOS LIBRES PÚBLICOS BAJO RASANTE

ANEXO: RELACIÓN DE SITUACIONES PREEXISTENTES A PLANEAMIENTO VIGENTE

Francisco Javier Doyague Tejedo, arquitecto.
Alberto Andrés Leal, arquitecto.

Modificación del PGOU de Palencia espacios libres públicos bajo rasante
Arquitectos redactores, Francisco Javier Doyague Tejedo y Alberto Andrés Leal

Para consultar la autenticidad de este documento consulte la siguiente página web		
Código Seguro de Validación	50c8523be3d04161b951ece05dc16ba8001	
Url de validación	https://sede.aytopalencia.es/absis/idi/arx/idiarxabsaweb/castellano/asp/verificadorfirma.asp	
Metadatos	Núm. Registro entrada: ENTRA 2024/17606 - Fecha Registro: 28/06/2024 13:16:00 Origen: Origen ciudadano Estado de elaboración: Original	

01

Situación: **Avenida San Telmo, 12.**
Referencia Catastral: **4206728UM7540N**



02

Situación: **Calle Pintor Oliva, 5.**
Referencia Catastral: **3812207UM7531S**



Modificación del PGOU de Palencia: Espacios Libres Públicos bajo rasante
Arquitectos redactores: Francisco Javier Doyague Tejedo y Alberto Andrés Leal

Para consultar la autenticidad de este documento consulte la siguiente página web			
Código Seguro de Validación	50c8523be3d04161b951ece05dc16ba8001		
Url de validación	https://sede.aytopalencia.es/absis/idi/arx/idiarxabsaweb/castellano/asp/verificadorfirma.asp		
Metadatos	Núm. Registro entrada: ENTRA 2024/17606 - Fecha Registro: 28/06/2024 13:16:00 Origen: Origen ciudadano Estado de elaboración: Original		



03

Situación: **Plaza Pío XII, 1.**
Referencia Catastral: **3215901UM7531N**



04

Situación: **Avenida Reyes Católicos, 1.**
Referencia Catastral: **3822201UM7532S**



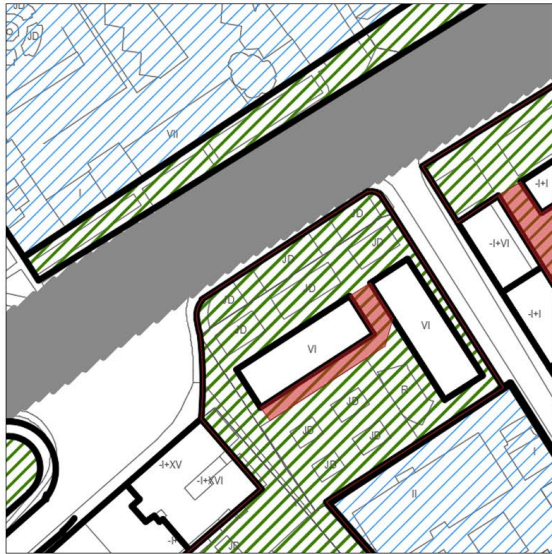
Modificación del PGOU de Palencia: Espacios Libres Públicos bajo rasante
Arquitectos redactores: Francisco Javier Doyague Tejedo y Alberto Andrés Leal

Para consultar la autenticidad de este documento consulte la siguiente página web			
Código Seguro de Validación	50c8523be3d04161b951ece05dc16ba8001		
Url de validación	https://sede.aytopalencia.es/absis/idi/arx/idiarxabsaweb/castellano/asp/verificadorfirma.asp		
Metadatos	Núm. Registro entrada: ENTRA 2024/17606 - Fecha Registro: 28/06/2024 13:16:00 Origen: Origen ciudadano Estado de elaboración: Original		



05

Situación: **Avenida Cuba, 10.**
Referencia Catastral: **3924101UM7532S**




06

Situación: **Plaza Juzgados, 8.**
Referencia Catastral: **3221101UM7532S**




Modificación del PGOU de Palencia: Espacios Libres Públicos bajo rasante
Arquitectos redactores: Francisco Javier Doyague Tejedo y Alberto Andrés Leal

Para consultar la autenticidad de este documento consulte la siguiente página web		
Código Seguro de Validación	50c8523be3d04161b951ece05dc16ba8001	
Url de validación	https://sede.aytopalencia.es/absis/idi/arx/idiarxabsaweb/castellano/asp/verificadorfirma.asp	
Metadatos	Núm. Registro entrada: ENTRA 2024/17606 - Fecha Registro: 28/06/2024 13:16:00 Origen: Origen ciudadano Estado de elaboración: Original	

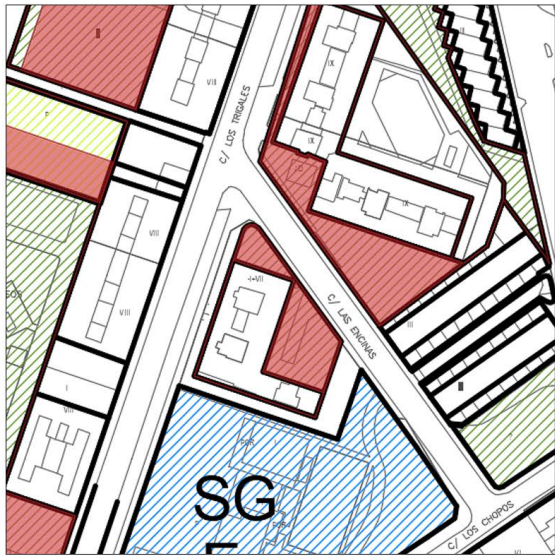
07

Situación: **Calle Triguales, 1.**
Referencia Catastral: **3626103UM7532N**



08

Situación: **Calle Encinas, 2.**
Referencia Catastral: **3724301UM7532N**



Modificación del PGOU de Palencia: Espacios Libres Públicos bajo rasante
Arquitectos redactores: Francisco Javier Doyague Tejedo y Alberto Andrés Leal

Para consultar la autenticidad de este documento consulte la siguiente página web			
Código Seguro de Validación	50c8523be3d04161b951ece05dc16ba8001		
Url de validación	https://sede.aytopalencia.es/absis/idi/arx/idiarxabsaweb/castellano/asp/verificadorfirma.asp		
Metadatos	Núm. Registro entrada: ENTRA 2024/17606 - Fecha Registro: 28/06/2024 13:16:00 Origen: Origen ciudadano Estado de elaboración: Original		




09

Situación: Calle Encinas, 1.
Referencia Catastral: 3724311UM7532N



10

Situación: Camino Hoyos, 2.
Referencia Catastral: 2134501UM7523S



Modificación del PGOU de Palencia: Espacios Libres Públicos bajo rasante
Arquitectos redactores: Francisco Javier Doyague Tejedo y Alberto Andrés Leal

Para consultar la autenticidad de este documento consulte la siguiente página web			
Código Seguro de Validación	50c8523be3d04161b951ece05dc16ba8001		
Url de validación	https://sede.aytopalencia.es/absis/idi/arx/idiarxabsaweb/castellano/asp/verificadorfirma.asp		
Metadatos	Núm. Registro entrada: ENTRA 2024/17606 - Fecha Registro: 28/06/2024 13:16:00 Origen: Origen ciudadano Estado de elaboración: Original		





11

Situación: **Calle Robles, 16.**
Referencia Catastral: **3626107UM7532N**



12

Situación: **Calle Abetos, 2.**
Referencia Catastral: **33327701UM7532N**




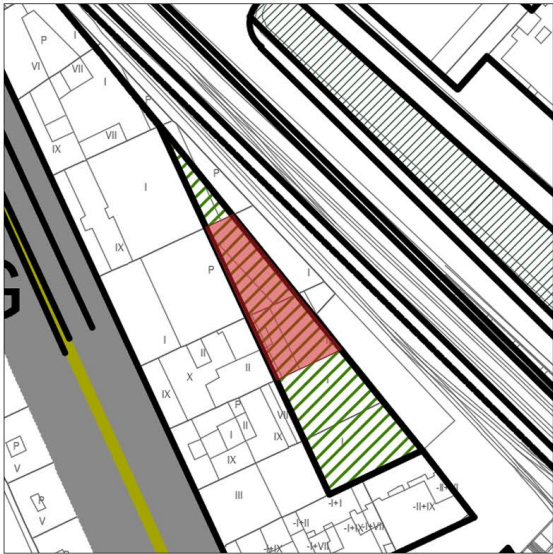
Modificación del PGOU de Palencia: Espacios Libres Públicos bajo rasante
Arquitectos redactores: Francisco Javier Doyague Tejedo y Alberto Andrés Leal

Para consultar la autenticidad de este documento consulte la siguiente página web	
Código Seguro de Validación	50c8523be3d04161b951ece05dc16ba8001
Url de validación	https://sede.aytopalencia.es/absis/idi/arx/idiarxabsaweb/castellano/asp/verificadorfirma.asp
Metadatos	Núm. Registro entrada: ENTRA 2024/17606 - Fecha Registro: 28/06/2024 13:16:00 Origen: Origen ciudadano Estado de elaboración: Original



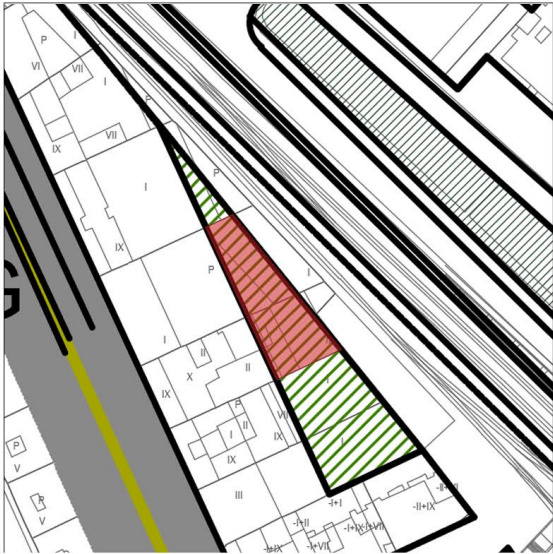
13

Situación: **Avenida Casado del Alisal, 19.**
Referencia Catastral: **3325510UM7532N**



14

Situación: **Avenida Casado del Alisal, 17.**
Referencia Catastral: **3325509UM7532N**



Modificación del PGOU de Palencia: Espacios Libres Públicos bajo rasante
Arquitectos redactores: Francisco Javier Doyague Tejedo y Alberto Andrés Leal

Para consultar la autenticidad de este documento consulte la siguiente página web

Código Seguro de Validación 50c8523be3d04161b951ece05dc16ba8001

Url de validación <https://sede.aytopalencia.es/absis/di/arx/idiarxabsaweb/castellano/asp/verificadorfirma.asp>

Metadatos Núm. Registro entrada: ENTRA 2024/17606 - Fecha Registro: 28/06/2024 13:16:00 Origen: Origen ciudadano Estado de elaboración: Original

