

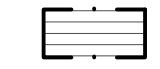


CUADRO DE SUPERFICIES DE SUTITUCIÓN DE ZONAS VERDES Y ESP. LIBRES PÚBLICOS






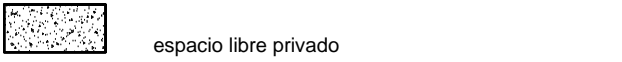
Zonas Verdes ocupadas por la modificación		3872,1
Ubicación en plano		Superficie
	O.1 EQUIPAMIENTO AVD CUBA	259,8
	O.2 SOLAR RESULTANTE	1335,6
	O.3 APERTURA VIAL CL. MEJICO/ AV. BRASILIA	1020
	O.4 EQUIPAMIENTO SANITARIO	875
	O.5 APERTURA VIAL SUR	119,6
	O.6 APERTURA VIAL ROTONDA	262,1
Zonas Verdes aportadas por la modificación		3907
	A.1 REGULARIZACIÓN AVENIDA DE CUBA	175
	A.2 ANTIGUO SOLAR PZ ALCOHOLERA	1180
	A.3 ANTIGUO SOLAR AV. D. BRASILIA	600
	A.4 ACCESO CALLE GUADALAJARA	999,7
	A.5 FRENTE A CALLE VALPARAÍSO	952,3
ExcesoZonas Verdesdespués de la modificación		34,9
* mediciones sobre planosPGOU, en metros cuadrados		



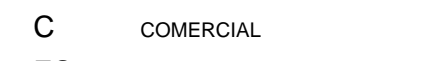
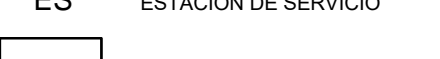
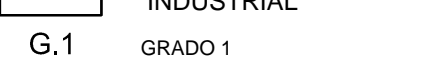
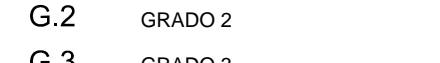


El presente documento ha sido aprobado definitivamente por el Pleno Municipal de fecha17 de enero de 2019








- LIMITE SUELO URBANO
- - - SUELO URBANO CON PLANEAMIENTO INCORPORADO (URPI)
- · - · - SUELO URBANO CON PLANEAMIENTO REMITIDO (PERI)
-  ÁMBITO DEL PLAN ESPECIAL DE PROTECCIÓN Y REFORMA INTERIOR DEL CASCO ANTIGUO DE PALENCIA
- SUELO URBANIZABLE CON PLANEAMIENTO INCORPORADO (UZPI)
- - - SUELO URBANIZABLE

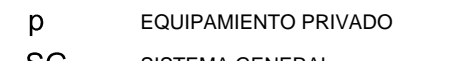

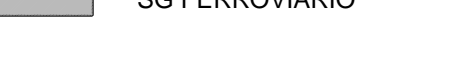
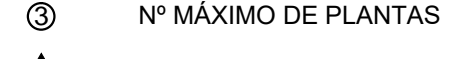

ZONAS DE ORDENANZA

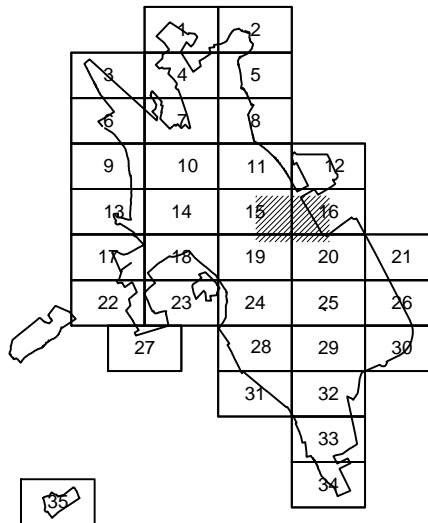
-  MANZANA CERRADA INTENSIVA BAJA
-  MANZANA CERRADA INTENSIVA ALTA
-  VOLUMETRIA ESPECÍFICA
-  BLOQUE ABIERTO GRADO 1
-  BLOQUE ABIERTO GRADO 2
-  espacio libre privado

-  VIVIENDA UNIFAMILIAR
-  TERCARIO
-  COMERCIAL
-  ESTACIÓN DE SERVICIO
-  INDUSTRIAL
-  GRADO 1
-  GRADO 2
-  GRADO 3

-  ZONA DE SEGURIDAD DE LA FÁBRICA DE ARMAS (O.M.D. 98/1983)
-  PAREDES DE MONTE
-  ZONAS VERDES Y ESPACIOS LIBRES PÚBLICOS
-  ESPACIOS AJARDINADOS DEL SISTEMA VIARIO PÚBLICO
-  EQUIPAMIENTO DEPORTIVO

-  EQUIPAMIENTO
-  EDUCATIVO
-  CULTURAL
-  SANITARIO
-  ASISTENCIAL/SOCIAL
-  ADMINISTRATIVO
-  RELIGIOSO
-  URBANOS
-  INFRAESTRUCTURAS BÁSICAS
-  PROTECCIÓN DEL CEMENTERIO

-  EQUIPAMIENTO PRIVADO
-  SISTEMA GENERAL
-  SG FERROVIARIO
-  Nº MÁXIMO DE PLANTAS
-  ELEMENTO CATALOGADO



AYUNTAMIENTO DE PALENCIA

MODIFICACIÓN DE PLAN GENERAL DE ORDENACIÓN URBANA DE PALENCIA

PLANO : IDENTIFICACIÓN DE SUSTITUCIÓN ZONAS VERDES Y ESPACIOS LIBRES PÚBLICOS

FECHA	AGOSTO 2018	ESCALA	1:1.000	NÚMERO	PO-01.2
EQUIPO REDACTOR		SERIE 9 DE PLANOS DE ORDENACIÓN 15,16,19,20			
		Arquitecto: FRANCISCO JAVIER DOYAGUE TEJEDO			
		Ldo en Derecho: JOSÉ ANTONIO VILLAHÓZ MONGE			